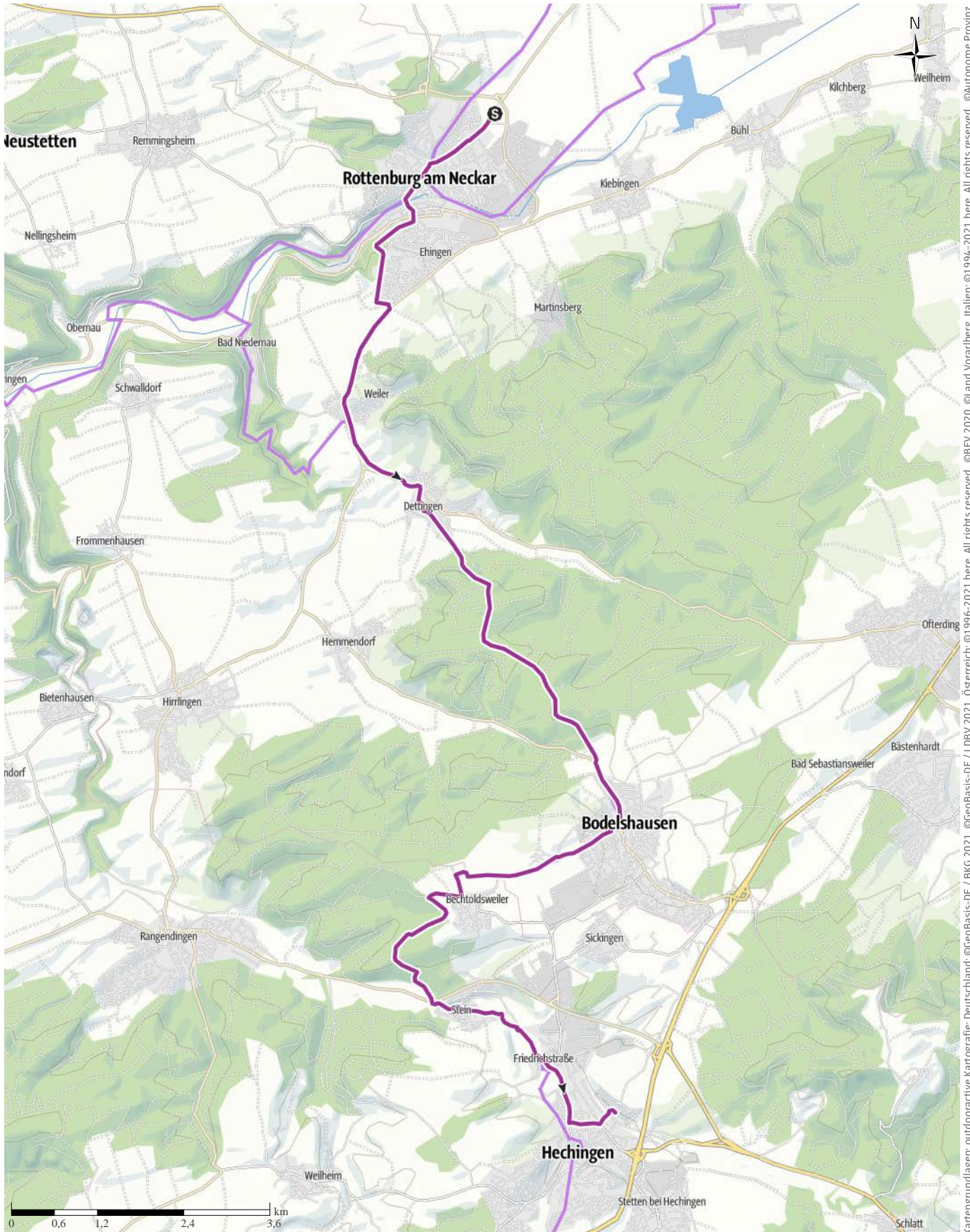


TOP MEINRADWEG - 1. Tagesetappe: Rottenburg-Hechingen

↔ 23,2 km | ⌚ 1:50 h | ⬆️ 406 m | ⬆️ 240 m | Schwierigkeit leicht



Kartengrundlagen: outdooractive Kartografie; Deutschland: ©GeoBasis-DE / BKG 2021, ©GeoBasis-DE / LDBV 2021, Österreich: ©1996-2021 here, All rights reserved., ©BEV 2020, ©Land Vorarlberg, Italien: ©1994-2021 here, All rights reserved., ©Autonome Provinz Bozen – Südtirol – Abteilung Natur, Landschaft und Raumentwicklung, © Cartago S.R.L. Kartengrundlagen: outdooractive Kartografie; ©OpenStreetMap (www.openstreetmap.org)

TOP MEINRADWEG - 1. Tagesetappe: Rottenburg-Hechingen

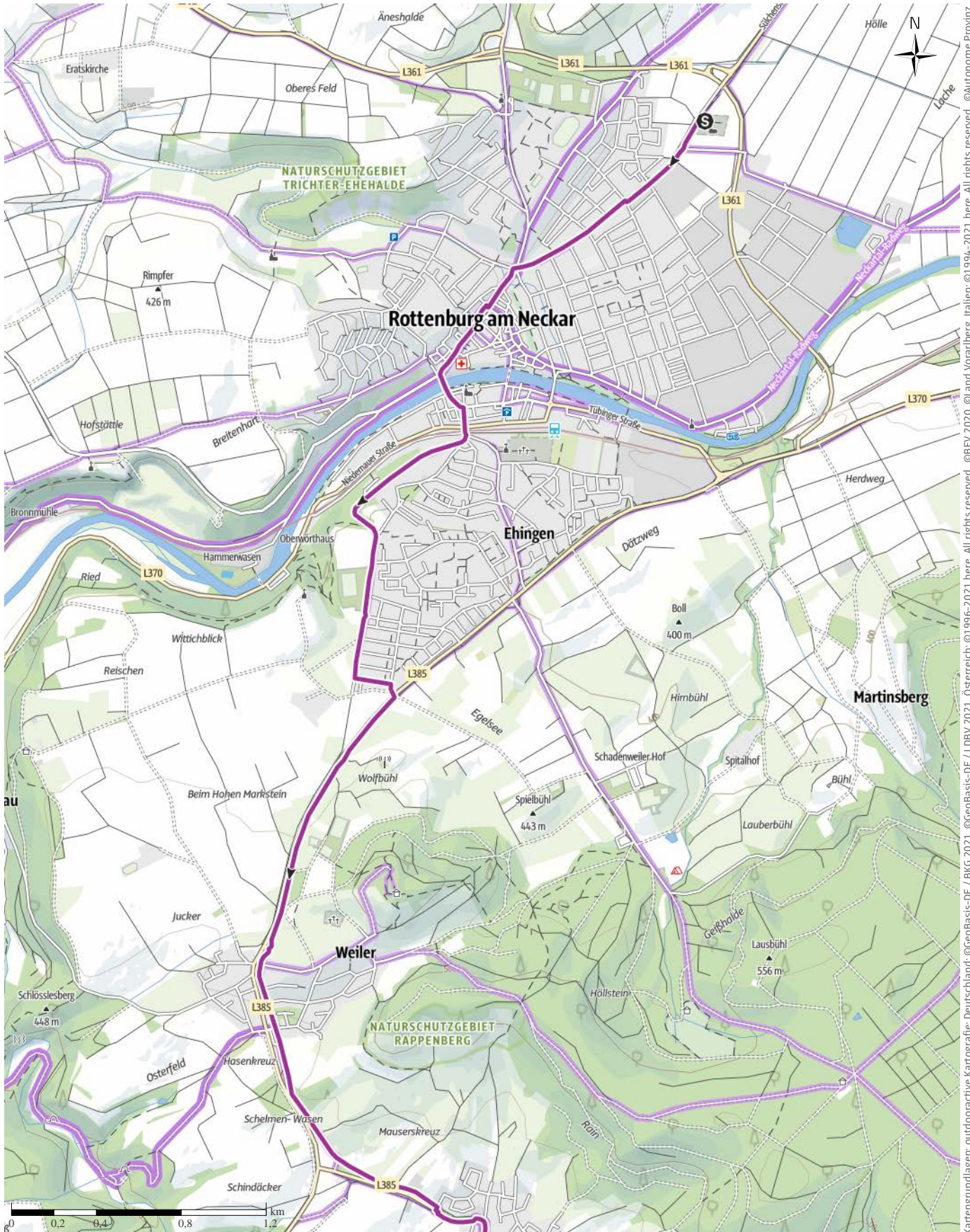
↔ 23,2 km

🕒 1:50 h

📏 406 m

📏 240 m

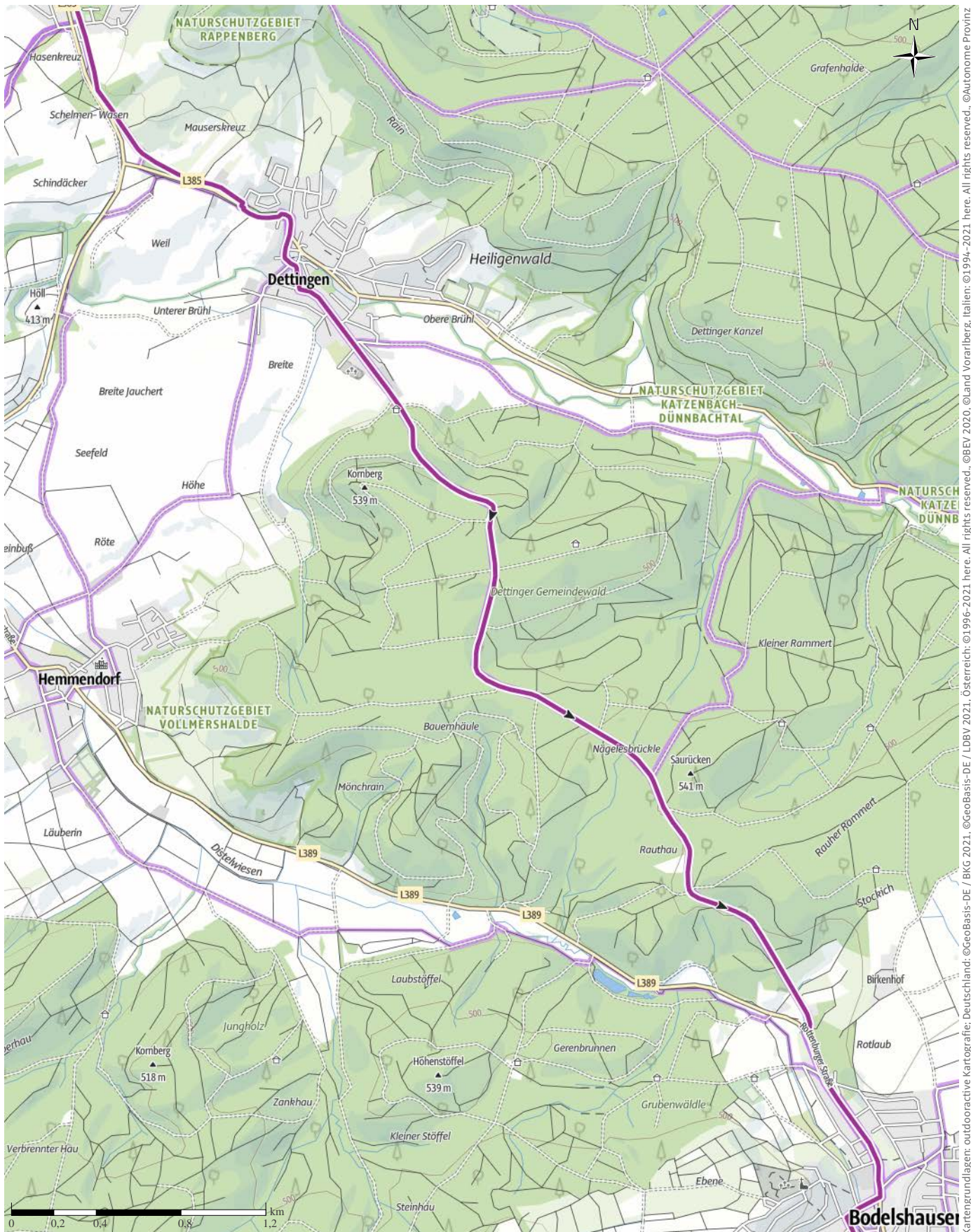
Schwierigkeit leicht



Kartengrundlagen: outdooractive Kartografie; Deutschland: ©GeoBasis-DE / BKG 2021, ©GeoBasis-DE / LDBV 2021, Österreich: ©1996-2021 here, All rights reserved. ©BBEV 2020, ©Land Vorarlberg, Italien: ©1994-2021 here, All rights reserved. ©Autonome Provinz Bozen – Südtirol – Abteilung Natur, Landschaft und Raumentwicklung, ©Cartago S.R.L. Kartengrundlagen: outdooractive Kartografie; ©OpenStreetMap (www.openstreetmap.org)

TOP MEINRADWEG - 1. Tagesetappe: Rottenburg-Hechingen

↔ 23,2 km | ⌚ 1:50 h | ▲ 406 m | ▼ 240 m | Schwierigkeit leicht



©Autonome Provinz Bozen – Südtirol – Abteilung Natur, Landschaft und Raumentwicklung, ©Cartago S.R.L. Kartengrundlagen: outdooractive Kartografie; ©OpenStreetMap (www.openstreetmap.org) Kartengrundlagen: outdooractive Kartografie; Deutschland: ©GeoBasis-DE / BKG 2021, ©GeoBasis-DE / LDBV 2021, Österreich: ©1996-2021 here, All rights reserved. ©BBE 2020, ©Land Vorarlberg, Italien: ©1994-2021 here, All rights reserved.

TOP MEINRADWEG - 1. Tagesetappe: Rottenburg-Hechingen

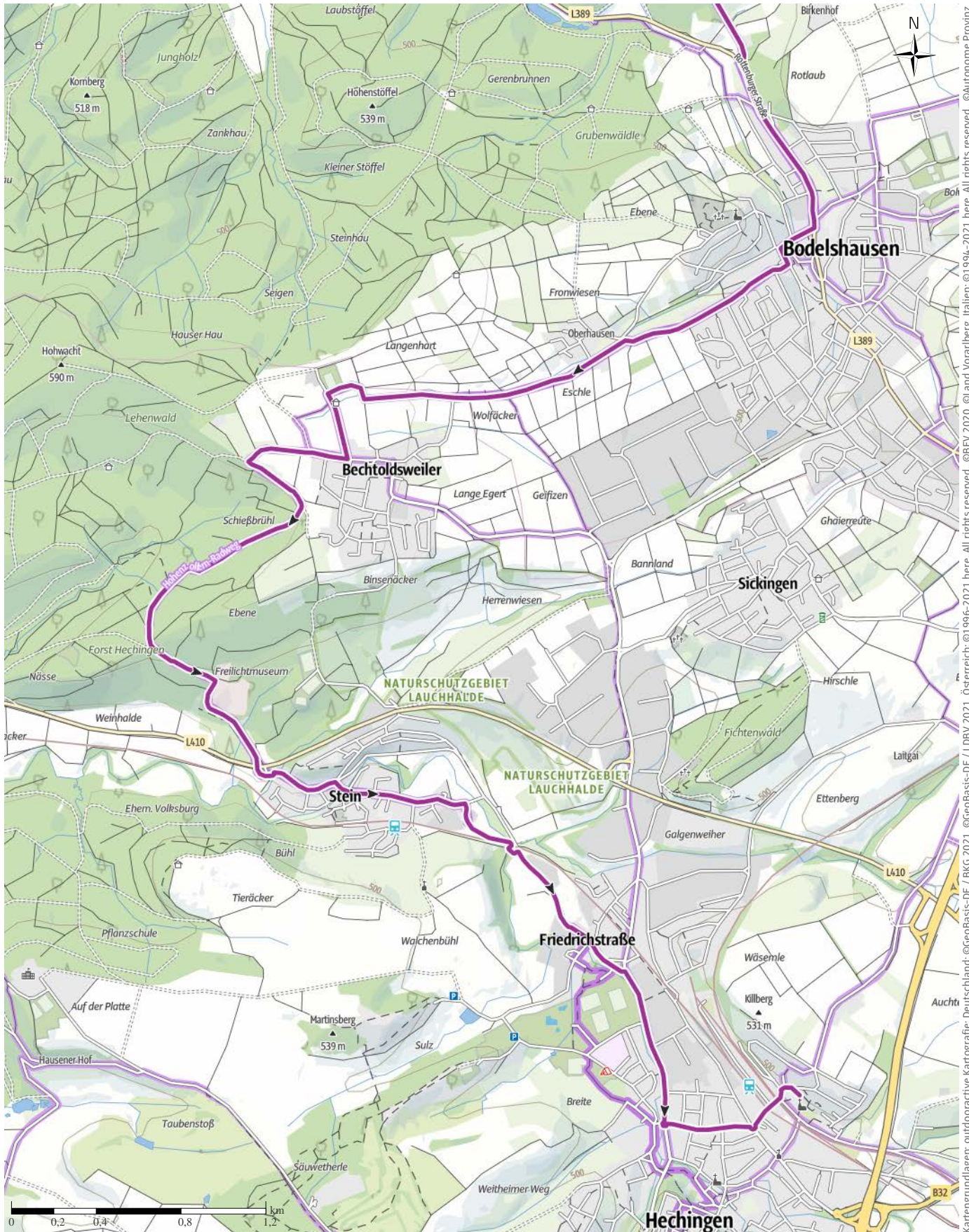
↔ 23,2 km

🕒 1:50 h

⬆️ 406 m

⬆️ 240 m

Schwierigkeit leicht



Bozen – Südtirol – Abteilung Natur, Landschaft und Raumentwicklung, © Cartago S.R.L. Kartengrundlagen: outdooractive Kartografie; © OpenStreetMap (www.openstreetmap.org) Kartengrundlagen: outdooractive Kartografie; Deutschland: ©GeoBasis-DE / BKG 2021, ©GeoBasis-DE / LDBV 2021, Österreich: ©1996-2021 here, All rights reserved, ©BBEV 2020, ©Land Vorarlberg, Italien: ©1994-2021 here, All rights reserved, ©Autonome Provinz

TOP MEINRADWEG - 1. Tagesetappe: Rottenburg-Hechingen

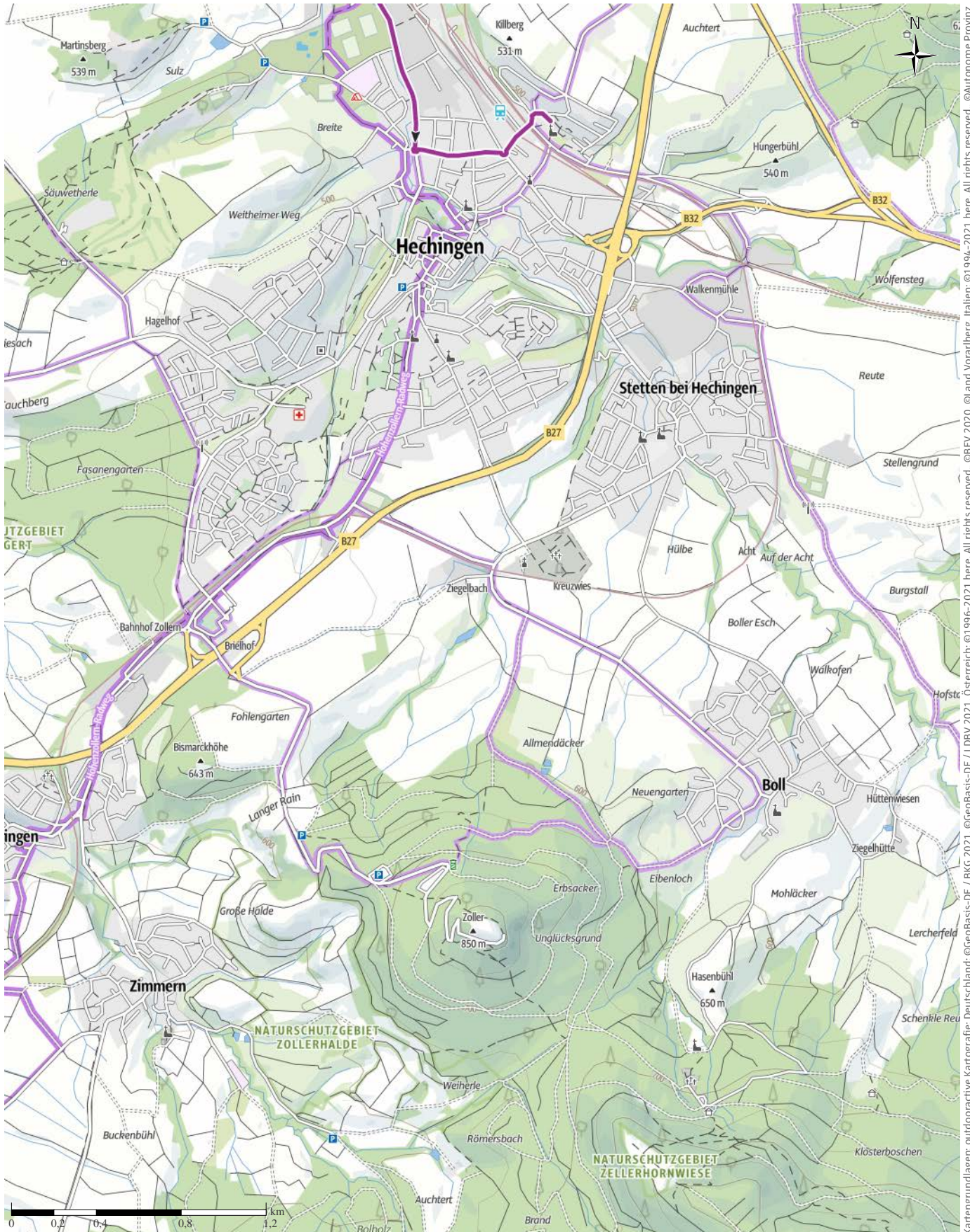
↔ 23,2 km

🕒 1:50 h

▲ 406 m

▼ 240 m

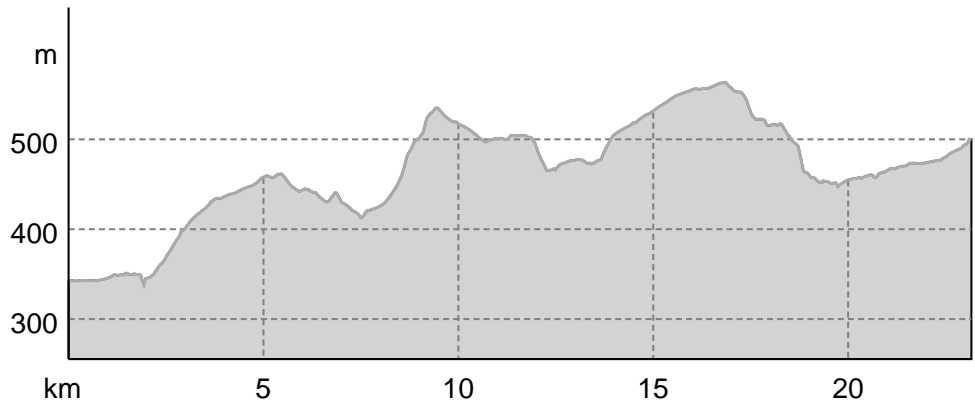
Schwierigkeit leicht



Kartengrundlagen: outdooractive Kartografie; Deutschland: ©GeoBasis-DE / BKG 2021, ©GeoBasis-DE / LDVB 2021, Österreich: ©1996-2021 here, All rights reserved. ©BBEV 2020, ©Land Vorarlberg, Italien: ©1994-2021 here, All rights reserved. ©Autonome Provinz Bozen – Südtirol – Abteilung Natur, Landschaft und Raumentwicklung, © Cartago S.R.L. Kartengrundlagen: outdooractive Kartografie; ©OpenStreetMap (www.openstreetmap.org)

TOP MEINRADWEG - 1. Tagesetappe: Rottenburg-Hechingen

Höhenprofil



Tourdaten

Radtour

Strecke ↔ 23,2 km

Dauer ⌚ 1:50 h

Aufstieg ▲ 406 m

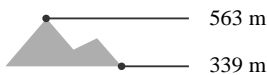
Abstieg ▼ 240 m

Schwierigkeit leicht

Kondition ●●●●●●

Technik ●●●●●●

Höhenlage



Beste Jahreszeit

JAN | FEB | MÄR
 APR | MAI | JUN
 JUL | AUG | SEP
 OKT | NOV | DEZ

Bewertungen

Autoren

Erlebnis ●●●●●●

Landschaft ●●●●●●

Community

Tour (1) ★★★★★

Weitere Tourdaten

Eigenschaften

mit Bahn und Bus erreichbar

Etappentour

kulturell / historisch

Auszeichnungen

🎯 Einkehrmöglichkeit

👨‍👩‍👧‍👦 familienfreundlich



MEINRADWEG
 Rottenburg-Einsiedeln

Aktualisierung: 02.03.2021

Der MEINRADWEG ist ein Radpilgerweg auf den Spuren des heiligen Meinrad von Rottenburg am Neckar nach Einsiedeln in der Schweiz. Er kann in vier oder fünf Etappen gemacht werden und lässt benediktinische Gastfreundschaft erfahren!

Die erste Tagesetappe führt von Rottenburg am

Neckar nach Hechingen.

Etappe 1.1 - Rottenburg-Hechingen

Die erste Etappe des MEINRADWEGS führt von der Sülchenkirche etwas ausserhalb von Rottenburg nach Weiler und von dort dem Hohenzollern-Radweg entlang über Dettingen und Bodelshausen nach Hechingen zum Bildungshaus St. Luzen. Radfahrer mit guter Kondition oder E-Bike können an diese Etappe die Strecke Hechingen-Beuron (Etappe 1.2) anhängen, was dann eine Gesamtstrecke von rund 90 Kilometer ergibt. Für einen gemütlichen Beginn des MEINRADWEGS empfiehlt sich eine Übernachtung in Hechingen.

Autorentipp

Sowohl Rottenburg als auch Hechingen besitzen eine schöne Altstadt, die zum Bummeln und Verweilen einladen. Wer diese Städte mit ihren Sehenswürdigkeiten (Sülchenkirche in Rottenburg, Museen...) geniessen möchte, sollte in Hechingen die erste

TOP MEINRADWEG - 1. Tagesetappe: Rottenburg-Hechingen

Etappe abschliessen.

Informationsmaterial**Weitere Infos und Links**

- www.meinradweg.com
- www.wtg-rottenburg.de
- www.suelchen-museum.de
- www.hechingen.de
- www.burg-hohenzollern.com
- www.luzen.de

Wegbeschreibung**Start der Tour**

Sülchenkirche, Rottenburg am Neckar

Koordinaten:

DD: 48.485682, 8.948472

GMS: 48°29'08.5"N 8°56'54.5"E

UTM: 32U 496192 5370285

w3w: ///knien.frisur.erwirken

Ende der Tour

St. Luzen, Hechingen

Wegbeschreibung

Rottenburg - Weiler - Dettingen - Bodelshausen - Hechingen

Von Weiler bis Hechingen dem Hohenzollern-Radweg entlang.

Anreise

Diese Tour ist gut mit Bahn und Bus erreichbar.

Öffentliche Verkehrsmittel

Rottenburg am Neckar, der Startpunkt des MEINRADWEGS ist gut mit der Bahn erreichbar. Die Sülchenkirche liegt wenige Minuten vom Stadtzentrum entfernt.

Tour zum Mitnehmen für iPhone und Android

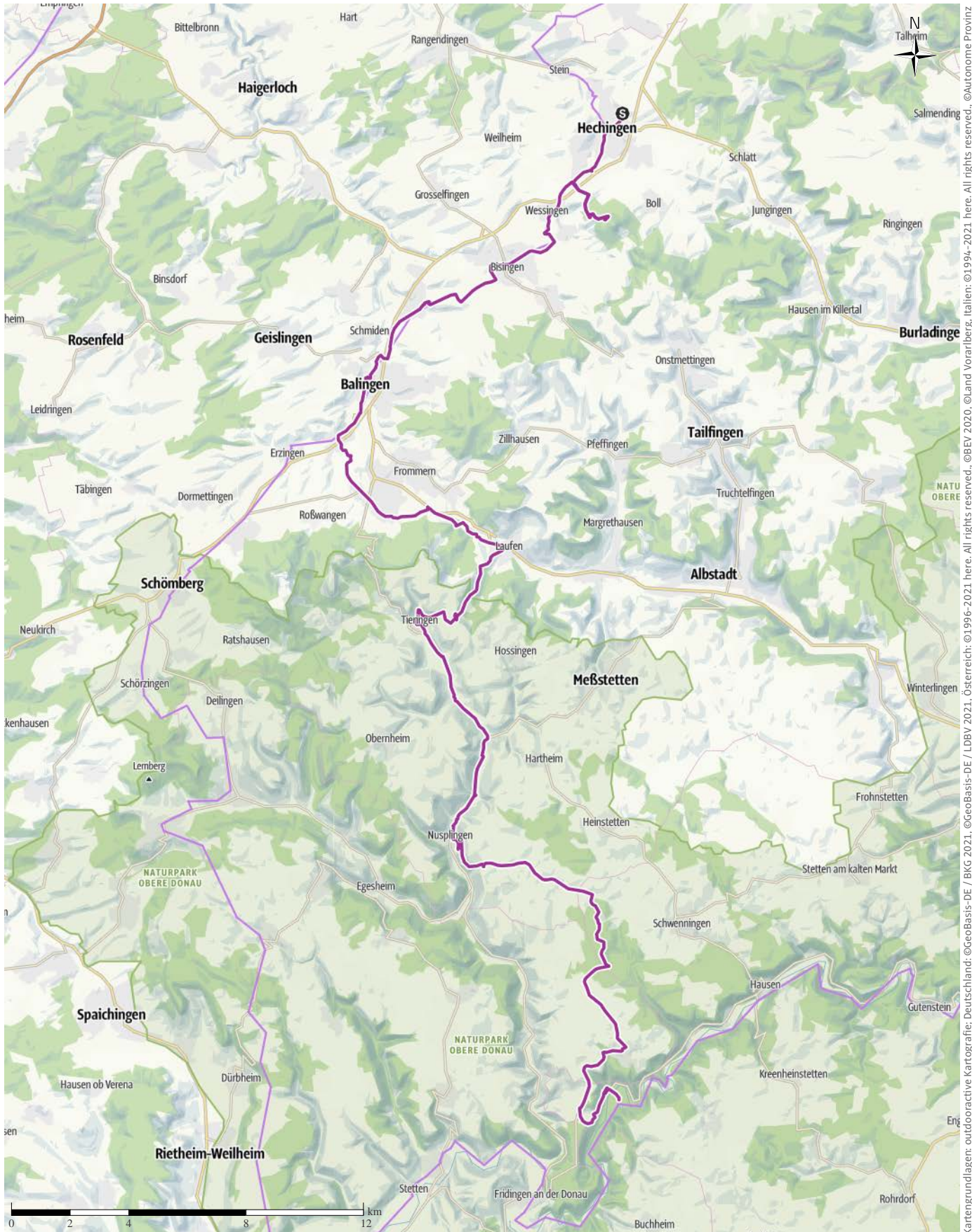
QR-Code scannen und diese Tour offline speichern, mit Freunden teilen und mehr.

Webseite

<https://out.ac/d7hKK>

MEINRADWEG - 2. Tagesetappe: Hechingen-Beuron

↔ 69,1 km | ⌚ 5:50 h | ⚡ 1.000 m | ⚡ 874 m | Schwierigkeit mittel



Kartengrundlagen: outdooractive Kartografie; Deutschland: ©GeoBasis-DE / BKG 2021, ©GeoBasis-DE / LDBV 2021, Österreich: ©1996-2021 here, All rights reserved. ©BBEV 2020, ©Land Vorarlberg, Italien: ©1994-2021 here, All rights reserved. ©Autonome Provinz Bozen – Südtirol – Abteilung Natur, Landschaft und Raumentwicklung, © Cartago S.R.L. Kartengrundlagen: outdooractive Kartografie; ©OpenStreetMap (www.openstreetmap.org)

MEINRADWEG - 2. Tagesetappe: Hechingen-Beuron

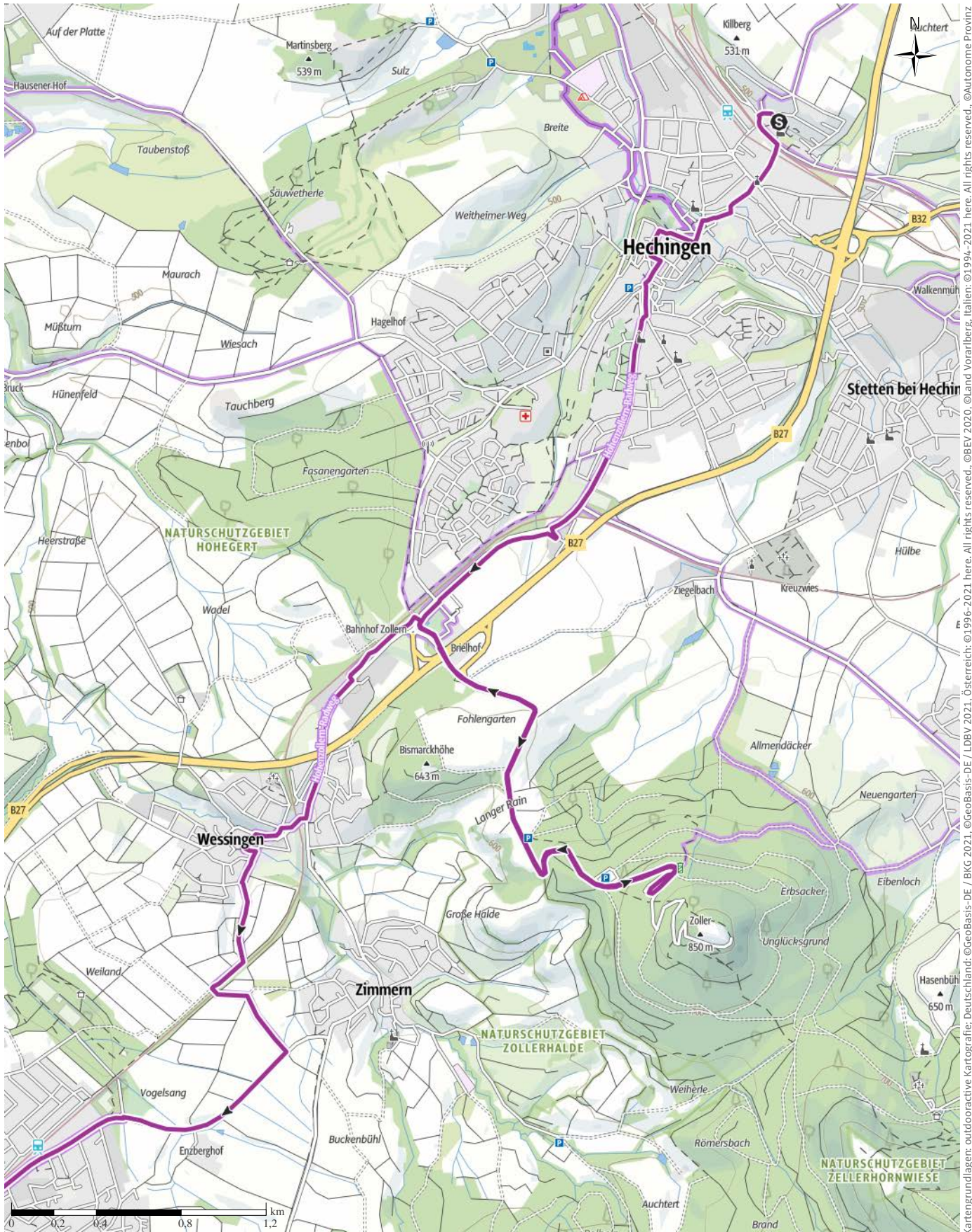
↔ 69,1 km

🕒 5:50 h

⬆️ 1.000 m

⬆️ 874 m

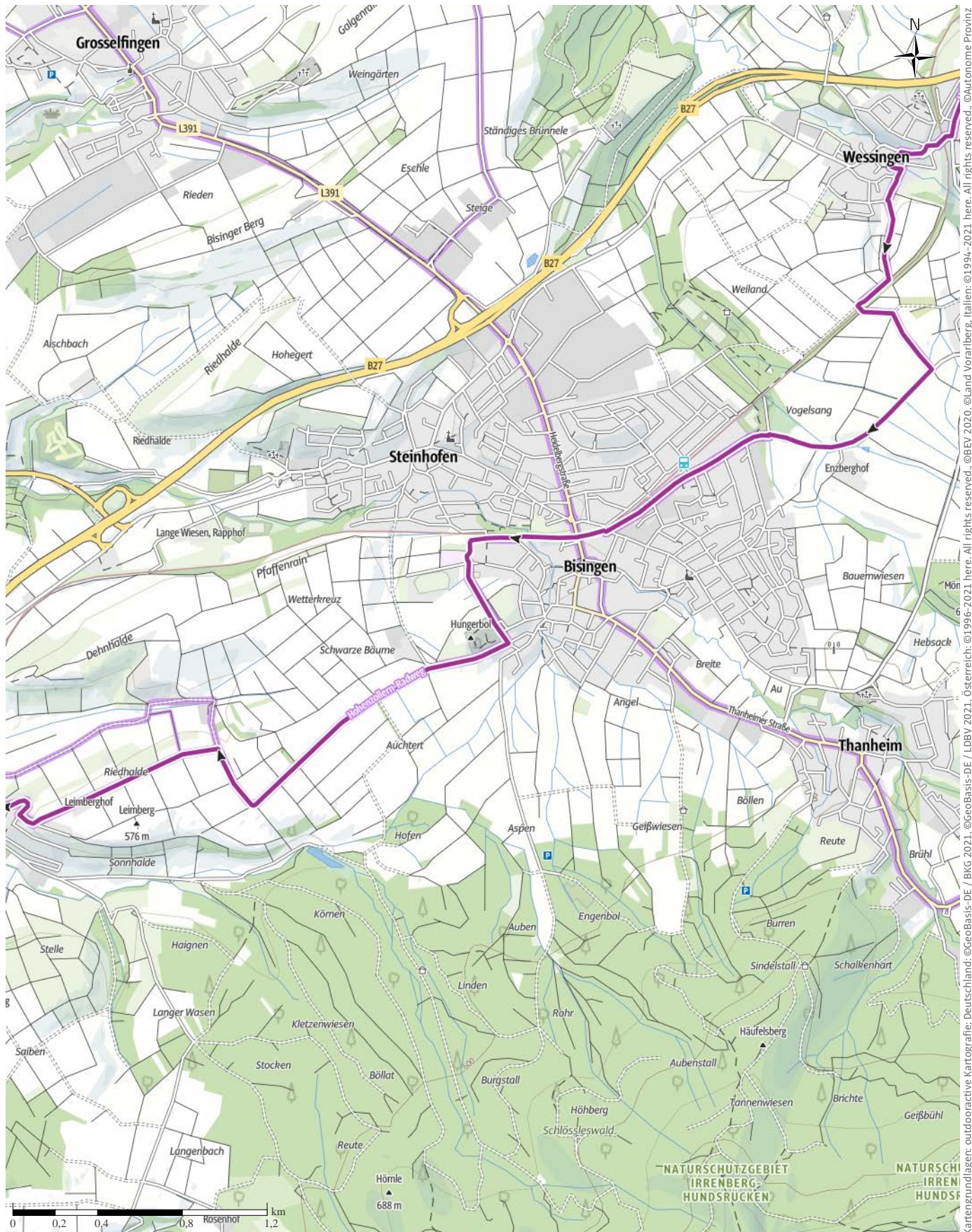
Schwierigkeit mittel



Kartengrundlagen: outdooractive Kartografie; Deutschland: ©GeoBasis-DE / BKG 2021, ©GeoBasis-DE / LDBV 2021, Österreich: ©1996-2021 here, All rights reserved. ©BBEV 2020, ©Land Vorarlberg, Italien: ©1994-2021 here, All rights reserved. ©Autonome Provinz Bozen – Südtirol – Abteilung Natur, Landschaft und Raumentwicklung, ©Cartago S.R.L. Kartengrundlagen: outdooractive Kartografie; ©OpenStreetMap (www.openstreetmap.org)

MEINRADWEG - 2. Tagesetappe: Hechingen-Beuron

↔ 69,1 km | ⌚ 5:50 h | 🏔️ 1.000 m | 📏 874 m | Schwierigkeit mittel



Bozen – Südtirol – Abteilung Natur, Landschaft und Raumentwicklung, © Cartago S.R.L. Kartengrundlagen: outdooractive Kartografie; © OpenStreetMap (www.openstreetmap.org) Kartengrundlagen: outdooractive Kartografie; Deutschland: ©GeoBasis-DE / LDBV 2021, ©GeoBasis-DE / LDBV 2021, Österreich: ©1996-2021 here, All rights reserved. ©BBV 2020, ©Land Vorarlberg, Italien: ©1994-2021 here, All rights reserved. ©Autonome Provinz

MEINRADWEG - 2. Tagesetappe: Hechingen-Beuron

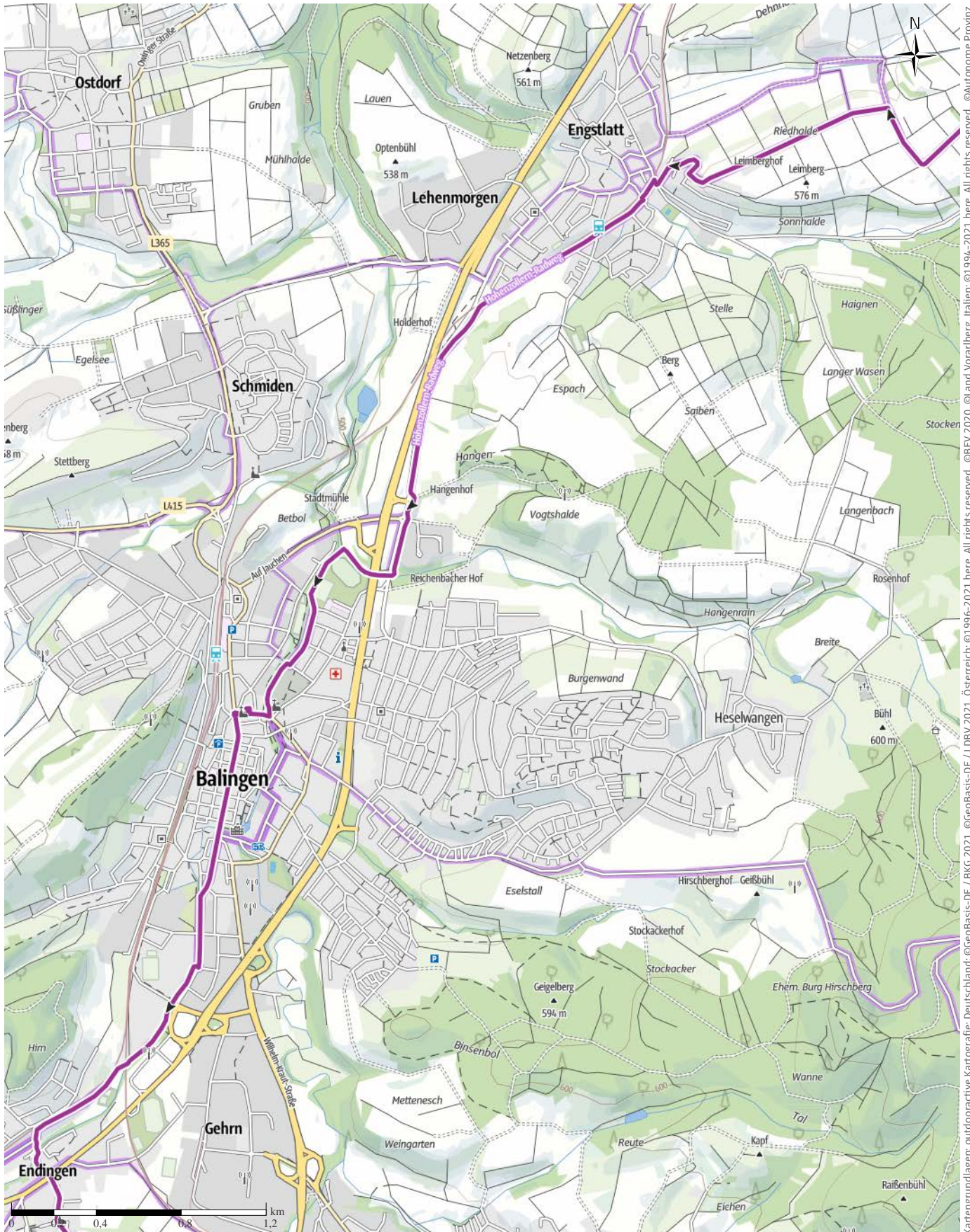
↔ 69,1 km

🕒 5:50 h

▲ 1.000 m

▼ 874 m

Schwierigkeit mittel



Kartengrundlagen: outdooractive Kartografie; Deutschland: ©GeoBasis-DE / LDBV 2021, Österreich: ©1996-2021 here, All rights reserved. ©BBEV 2020, ©Land Vorarlberg, Italien: ©1994-2021 here, All rights reserved. ©Autonome Provinz Bozen – Südtirol – Abteilung Natur, Landschaft und Raumentwicklung, © Cartago S.R.L. Kartengrundlagen: outdooractive Kartografie; ©OpenStreetMap (www.openstreetmap.org)

MEINRADWEG - 2. Tagesetappe: Hechingen-Beuron

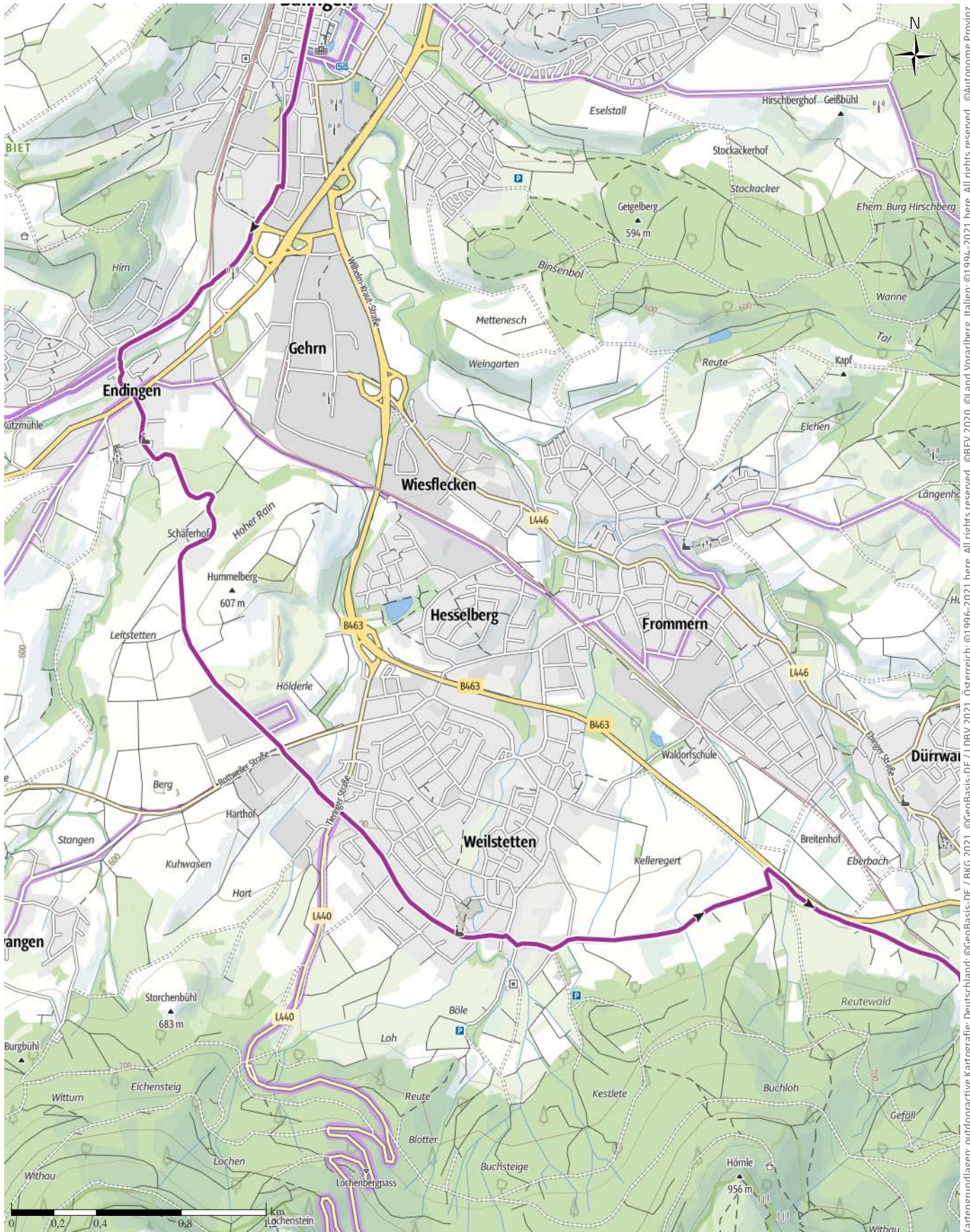
↔ 69,1 km

🕒 5:50 h

▲ 1.000 m

▼ 874 m

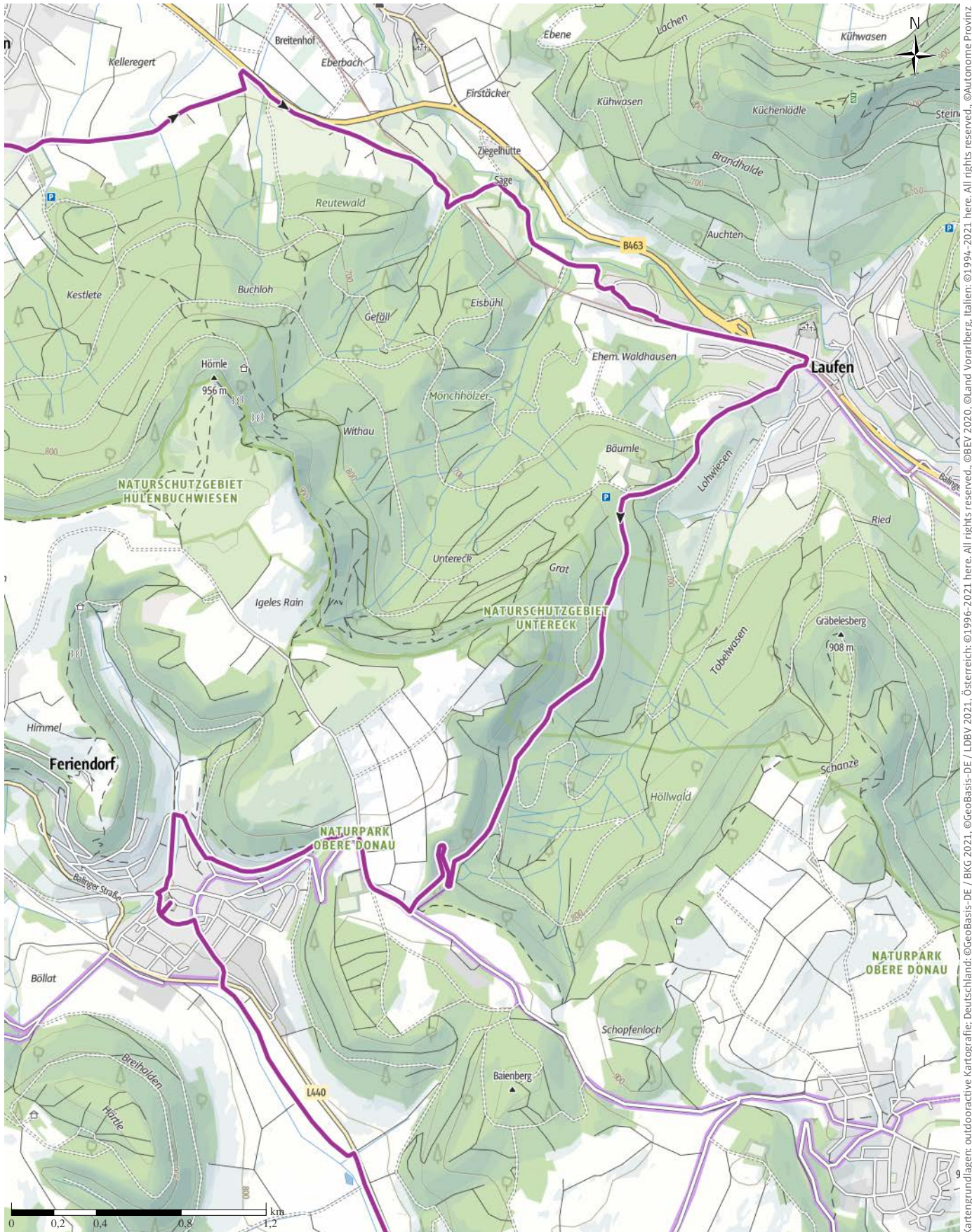
Schwierigkeit mittel



Kartengrundlagen: outdooractive Kartografie; Deutschland: ©GeoBasis-DE / BKG 2021, ©GeoBasis-DE / LDBV 2021, Österreich: ©1996-2021 here, All rights reserved. ©BBEV 2020, ©Land Vorarlberg, Italien: ©1994-2021 here, All rights reserved. ©Autonome Provinz Bozen – Südtirol – Abteilung Natur, Landschaft und Raumentwicklung, ©Cartago S.R.L. Kartengrundlagen: outdooractive Kartografie; ©OpenStreetMap (www.openstreetmap.org)

MEINRADWEG - 2. Tagesetappe: Hechingen-Beuron

↔ 69,1 km | ⌚ 5:50 h | 🏔️ 1.000 m | 📉 874 m | Schwierigkeit mittel



Kartengrundlagen: outdooractive Kartografie; Deutschland: ©GeoBasis-DE / BKG 2021, ©GeoBasis-DE / LDBV 2021, Österreich: ©1996-2021 here, All rights reserved. ©BBEV 2020, ©Land Vorarlberg, Italien: ©1994-2021 here, All rights reserved. ©Autonome Provinz Bozen – Südtirol – Abteilung Natur, Landschaft und Raumentwicklung, © Cartago S.R.L. Kartengrundlagen: outdooractive Kartografie; ©OpenStreetMap (www.openstreetmap.org)

MEINRADWEG - 2. Tagesetappe: Hechingen-Beuron

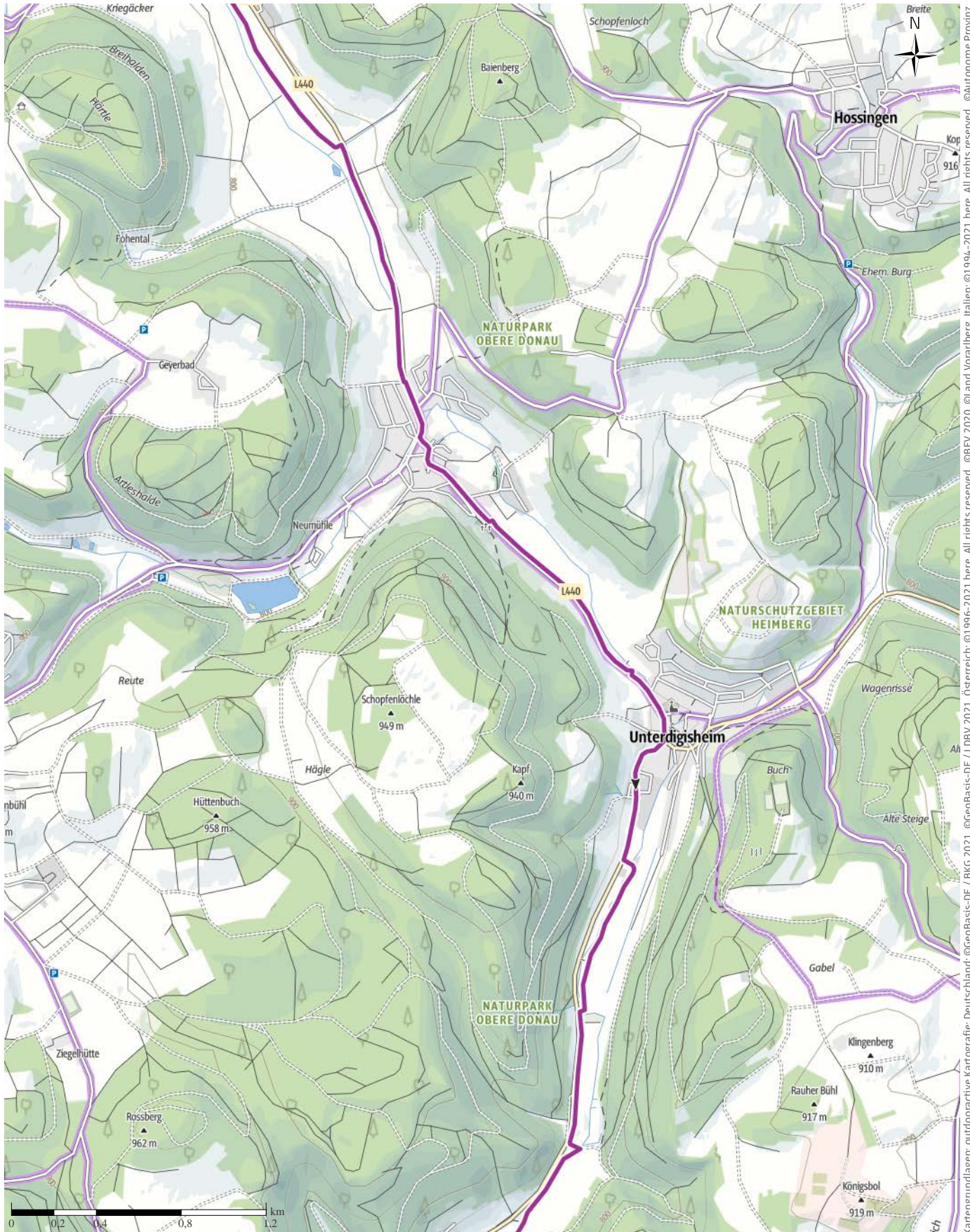
← 69,1 km

🕒 5:50 h

▲ 1.000 m

▼ 874 m

Schwierigkeit mittel



Kartengrundlagen: outdooractive Kartografie; Deutschland: ©GeoBasis-DE / BKG 2021, ©GeoBasis-DE / LDBV 2021, Österreich: ©1996-2021 here, All rights reserved. ©BBEV 2020, ©Land Vorarlberg, Italien: ©1994-2021 here, All rights reserved. ©Autonome Provinz Bozen – Südtirol – Abteilung Natur, Landschaft und Raumentwicklung, ©Cartago S.R.L. Kartengrundlagen: outdooractive Kartografie; ©OpenStreetMap (www.openstreetmap.org)

MEINRADWEG - 2. Tagesetappe: Hechingen-Beuron

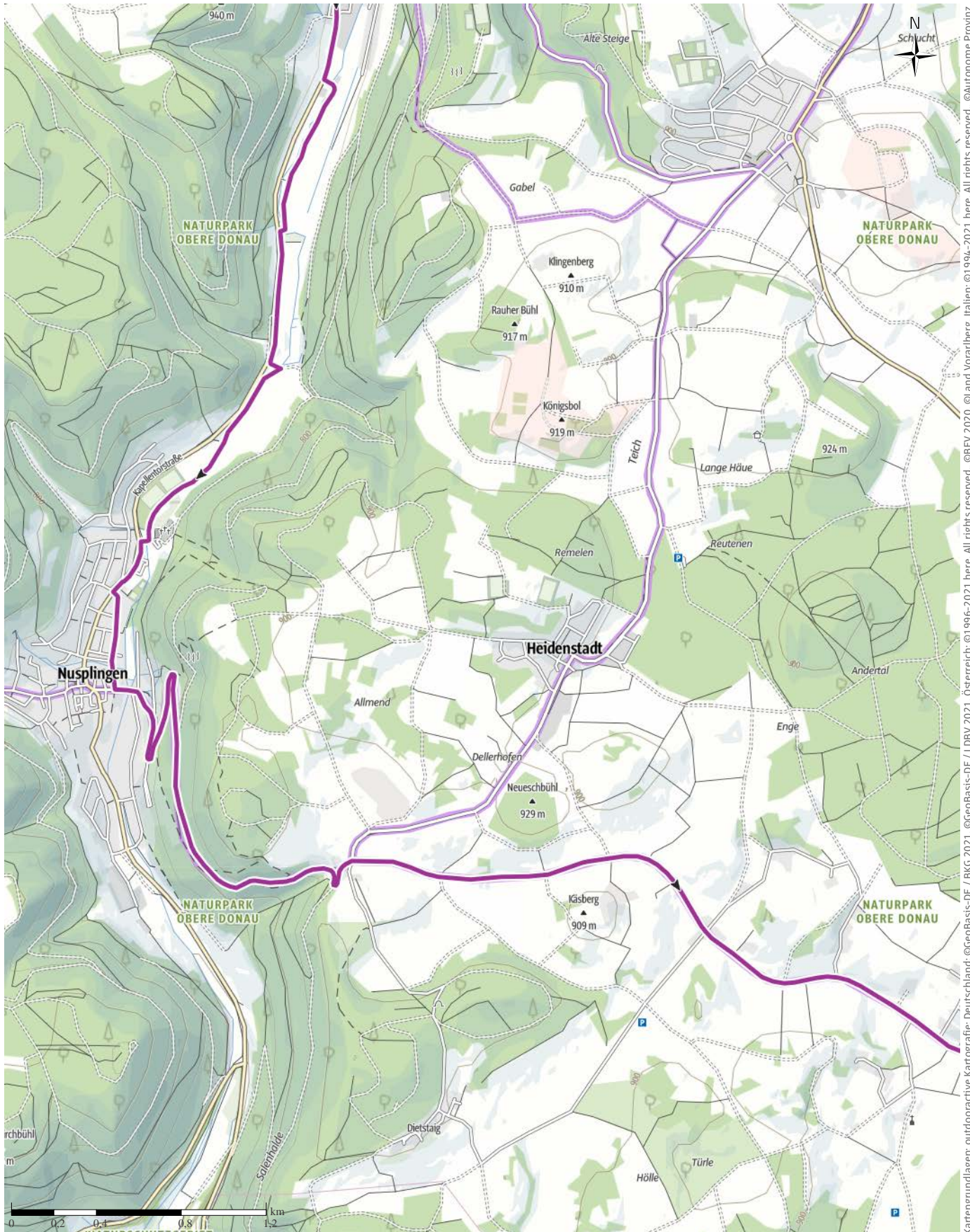
↔ 69,1 km

🕒 5:50 h

▲ 1.000 m

▼ 874 m

Schwierigkeit mittel



Kartengrundlagen: outdooractive Kartografie; Deutschland: ©GeoBasis-DE / BKG 2021, ©GeoBasis-DE / LDBV 2021, Österreich: ©1996-2021 here, All rights reserved. ©BBV 2020, ©Land Vorarlberg, Italien: ©1994-2021 here, All rights reserved. ©Autonome Provinz Bozen – Südtirol – Abteilung Natur, Landschaft und Raumentwicklung, ©Cartago S.R.L. Kartengrundlagen: outdooractive Kartografie; ©OpenStreetMap (www.openstreetmap.org)

MEINRADWEG - 2. Tagesetappe: Hechingen-Beuron

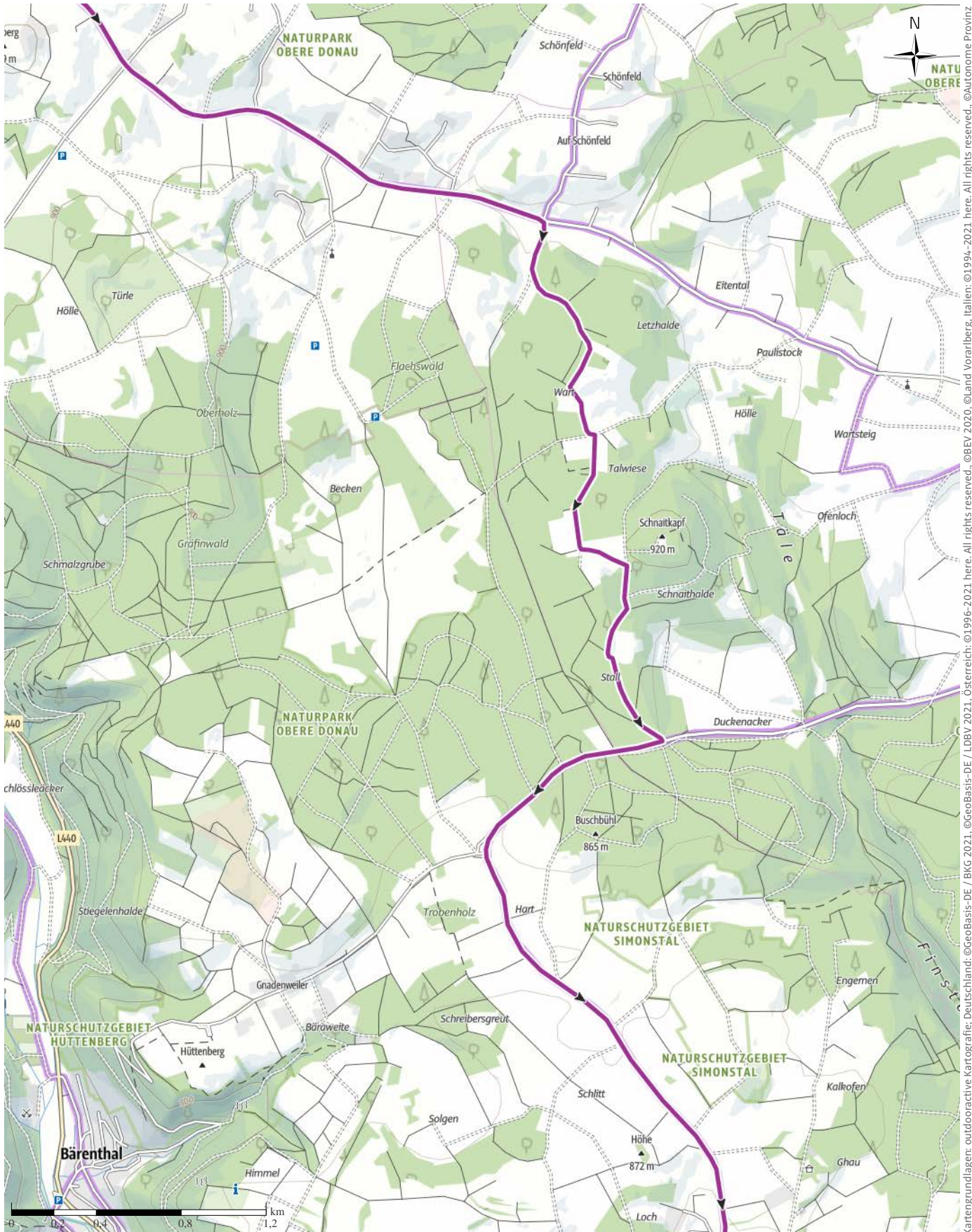
↔ 69,1 km

🕒 5:50 h

⬆️ 1.000 m

⬆️ 874 m

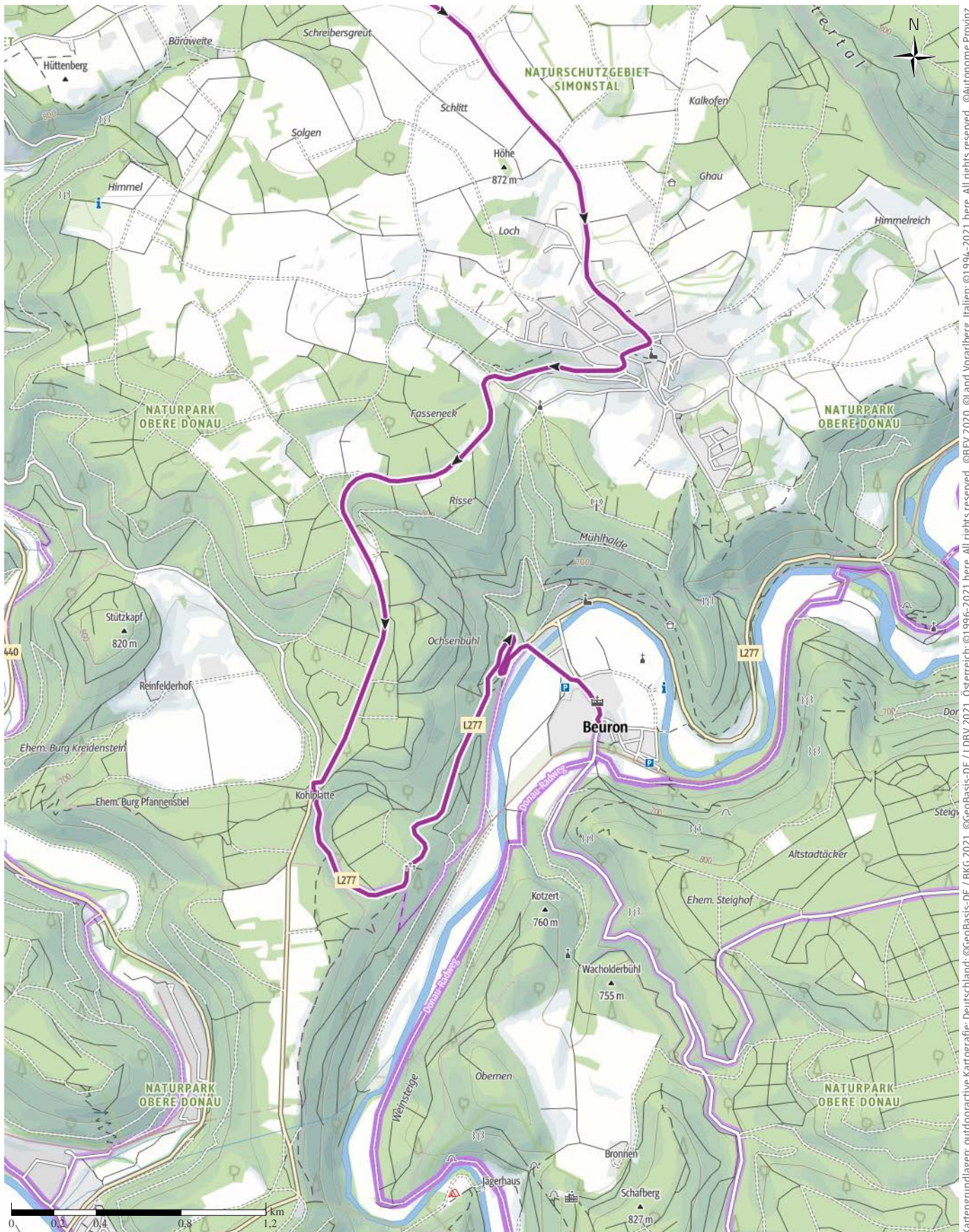
Schwierigkeit mittel



Kartengrundlagen: outdooractive Kartografie; Deutschland: ©GeoBasis-DE / BKG 2021, Österreich: ©LDBV 2021, Italien: ©1994-2021 here. All rights reserved. ©BBEV 2020, ©Land Vorarlberg, Italien: ©1994-2021 here. All rights reserved. ©Autonome Provinz Bozen – Südtirol – Abteilung Natur, Landschaft und Raumentwicklung, ©Cartago S.R.L. Kartengrundlagen: outdooractive Kartografie; ©OpenStreetMap (www.openstreetmap.org)

MEINRADWEG - 2. Tagesetappe: Hechingen-Beuron

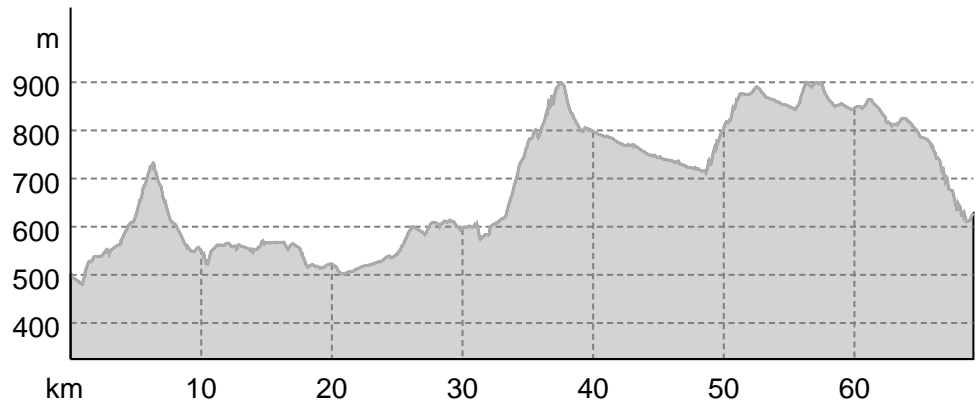
↔ 69,1 km | ⌚ 5:50 h | ▲ 1.000 m | ▼ 874 m | Schwierigkeit mittel



Kartengrundlagen: outdooractive Kartografie; Deutschland: ©GeoBasis-DE / BKG 2021, ©GeoBasis-DE / LDBV 2021, Österreich: ©1996-2021 here, All rights reserved. ©BBEV 2020, ©Land Vorarlberg, Italien: ©1994-2021 here, All rights reserved. ©Autonome Provinz Bozen – Südtirol – Abteilung Natur, Landschaft und Raumentwicklung, © Cartago S.R.L. Kartengrundlagen: outdooractive Kartografie; ©OpenStreetMap (www.openstreetmap.org)

MEINRADWEG - 2. Tagesetappe: Hechingen-Beuron

Höhenprofil



Tourdaten

Radtour

Strecke ↔ 69,1 km

Dauer ⌚ 5:50 h

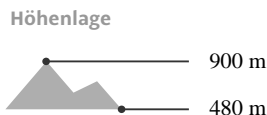
Aufstieg ▲ 1000 m

Abstieg ▼ 874 m

Schwierigkeit mittel

Kondition ●●●●●●

Technik ●●●●●●



Beste Jahreszeit

JAN | FEB | MÄR
 APR | MAI | JUN
 JUL | AUG | SEP
 OKT | NOV | DEZ

Bewertungen

Autoren

Erlebnis ●●●●●●

Landschaft ●●●●●●

Community

Weitere Tourdaten

Eigenschaften

mit Bahn und Bus erreichbar

Etappentour

aussichtsreich

kulturell / historisch

Auszeichnungen

🍴🍷 Einkehrmöglichkeit



MEINRADWEG Rottenburg-Einsiedeln

Aktualisierung: 03.03.2021

Der MEINRADWEG ist ein Radpilgerweg auf den Spuren des heiligen Meinrad von Rottenburg am Neckar nach Einsiedeln in der Schweiz. Er kann in vier oder fünf Etappen gemacht werden und lässt benediktinische Gastfreundschaft erfahren!

Die zweite Tagesetappe führt von Hechingen zum Kloster Beuron.

Von Hechingen aus führt die zweite Teil-Etappe des MEINRADWEGS auf die Burg Hohenzollern und dann dem Hohenzollern-Radweg entlang über Bisingen und Engstlatt nach Balingen. In Edingen verlässt der MEINRADWEG die Route des Hohenzollern-Radwegs und führt über Weilstetten und Albstadt-Laufen hinauf auf die Schwäbische Alb. Von Tieringen geht es über Nusplingen zur Erzabtei Beuron im Donautal.

Autorentipp

Absolut sehenswert ist die Burg Hohenzollern, wenn auch der Besuch dieser Bilderbuch-Burg einige Zeit in Anspruch nimmt. Wer die Strecke Rottenburg - Beuron an einem Stück fahren möchte (Etappen 1.1 und 1.2), muss auf dieses Highlight aus Zeitgründen verzichten.

Informationsmaterial

Weitere Infos und Links

- www.meinradweg.com
- www.hechingen.de
- www.burg-hohenzollern.com

MEINRADWEG - 2. Tagesetappe: Hechingen-Beuron

- www.erzabtei-beuron.de

Wegbeschreibung

Start der Tour

Hechingen

Koordinaten:

DD: 48.358463, 8.971630

GMS: 48°21'30.5"N 8°58'17.9"E

UTM: 32U 497898 5356143

w3w: ///naturraum.krimi.dampf

Ende der Tour

Beuron

Wegbeschreibung

Hechingen - Burg Hohenzollern - Bisingen - Balingen -
Endingen - Weilstetten - Tieringen - Nusplingen - Irndorf
- Beuron

Von Hechingen bis Endingen folgt der MEINRADWEG dem Routenverlauf des Hohenzollern-Radwegs.

Anreise



Diese Tour ist gut mit Bahn und Bus erreichbar.

Tour zum Mitnehmen für iPhone und Android



QR-Code scannen und diese Tour offline speichern, mit Freunden teilen und mehr.

Webseite

<https://out.ac/dEORA>

MEINRADWEG - 3. Tagesetappe: Beuron-Reichenau

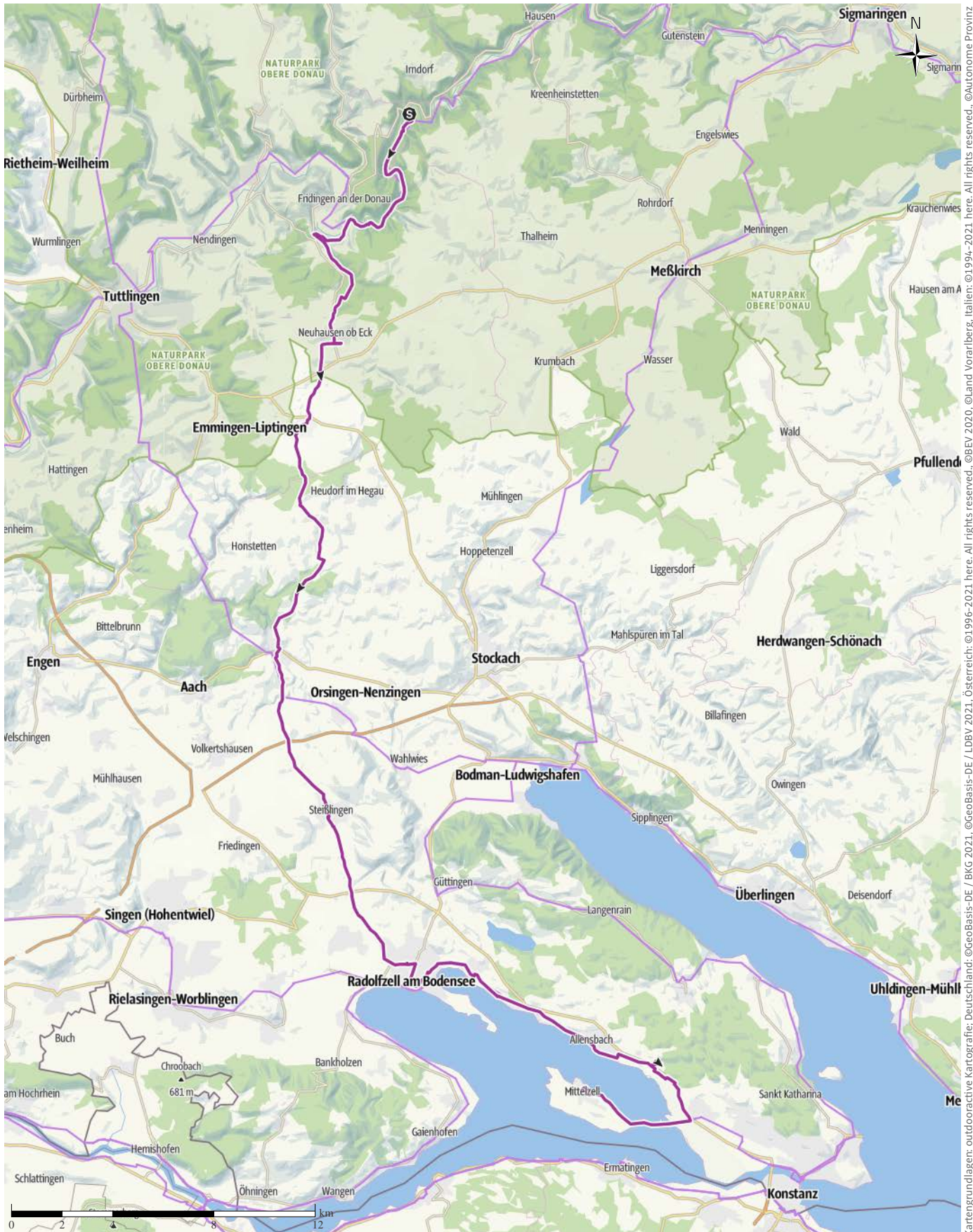
↔ 69 km

🕒 5:00 h

▲ 243 m

▾ 481 m

Schwierigkeit mittel



Kartengrundlagen: outdooractive Kartografie; Deutschland: ©GeoBasis-DE / BKG 2021, ©GeoBasis-DE / LDBV 2021, Österreich: ©1996-2021 here, All rights reserved, ©BBEV 2020, ©Land Vorarlberg, Italien: ©1994-2021 here, All rights reserved, ©Autonome Provinz Bozen – Südtirol – Abteilung Natur, Landschaft und Raumentwicklung, ©Cartago S.R.L. Kartengrundlagen: outdooractive Kartografie; ©OpenStreetMap (www.openstreetmap.org)

MEINRADWEG - 3. Tagesetappe: Beuron-Reichenau

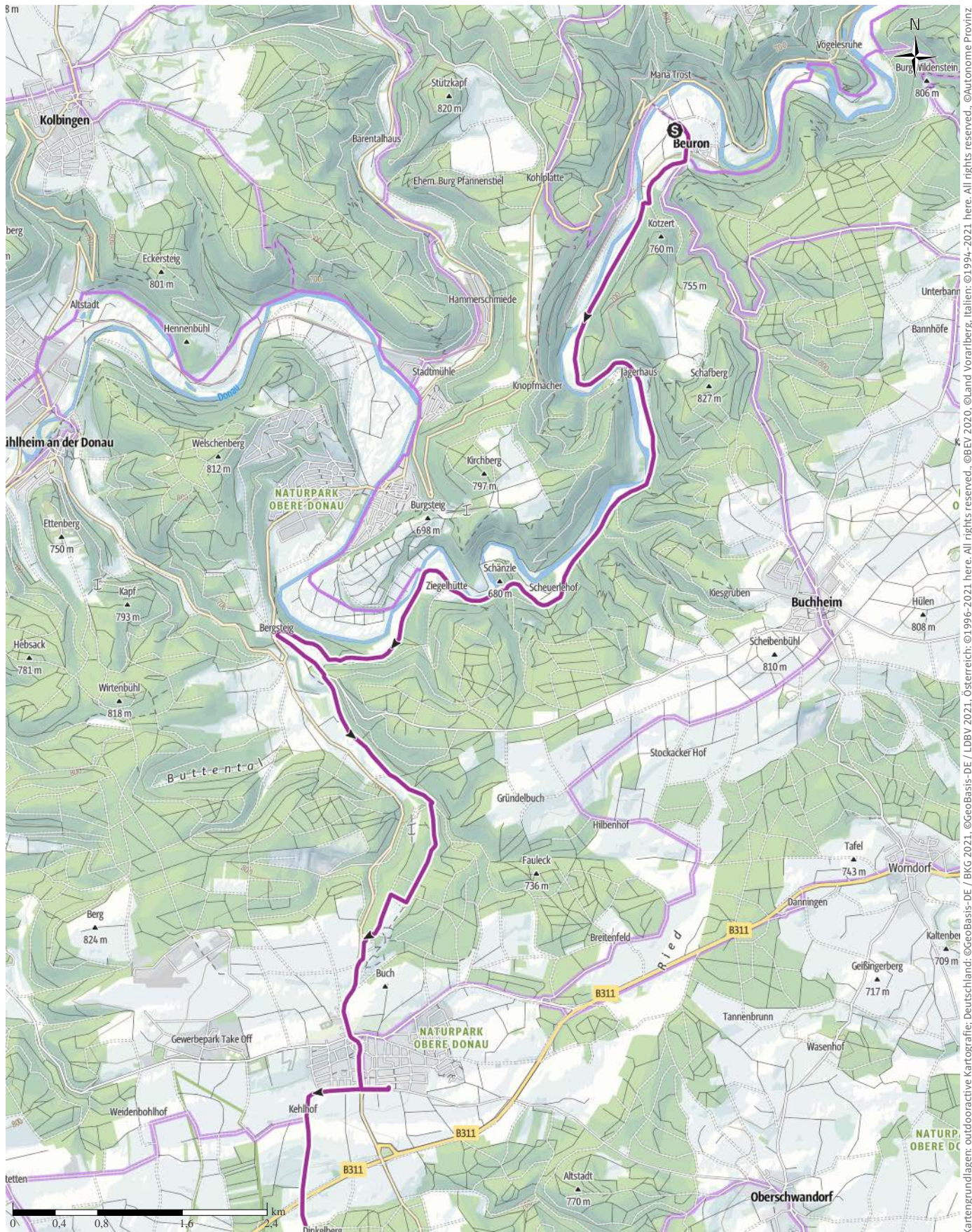
↔ 69 km

🕒 5:00 h

⬆️ 243 m

⬆️ 481 m

Schwierigkeit mittel



Kartengrundlagen: outdooractive Kartografie; Deutschland: ©GeoBasis-DE / LDBV 2021, Österreich: ©1996-2021 here, All rights reserved. ©BBEV 2020, ©Land Vorarlberg, Italien: ©1994-2021 here, All rights reserved. ©Autonome Provinz Bozen – Südtirol – Abteilung Natur, Landschaft und Raumentwicklung, © Cartago S.R.L. Kartengrundlagen: outdooractive Kartografie; ©OpenStreetMap (www.openstreetmap.org)

MEINRADWEG - 3. Tagesetappe: Beuron-Reichenau

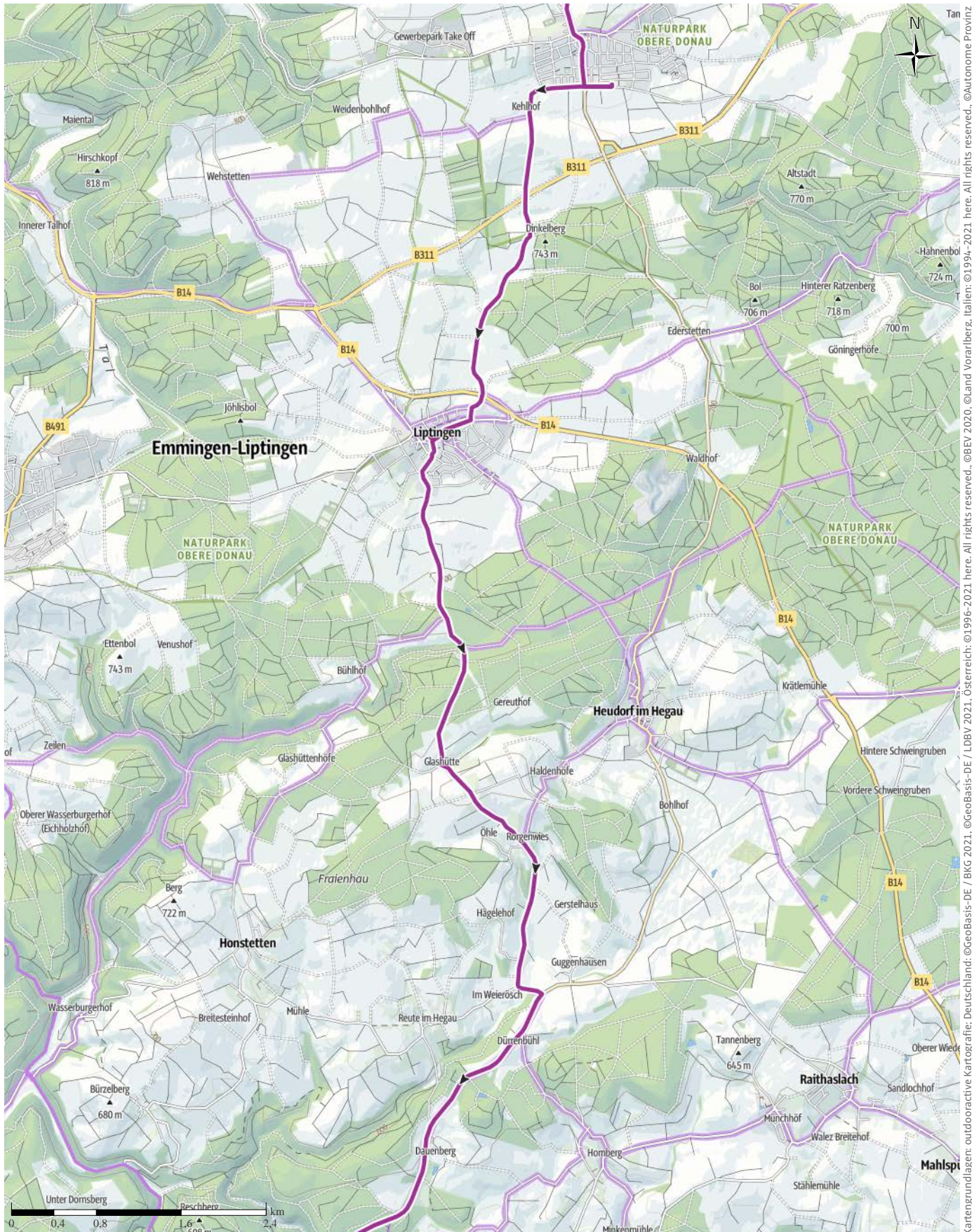
← 69 km

🕒 5:00 h

▲ 243 m

▼ 481 m

Schwierigkeit mittel



Kartengrundlagen: outdooractive Kartografie; Deutschland: ©GeoBasis-DE / BKG 2021, ©GeoBasis-DE / LDBV 2021, Österreich: ©1996-2021 here, All rights reserved. ©BBE 2020, ©Land Vorarlberg, Italien: ©1994-2021 here, All rights reserved. ©Autonome Provinz Bozen – Südtirol – Abteilung Natur, Landschaft und Raumentwicklung, ©Cartago S.R.L. Kartengrundlagen: outdooractive Kartografie; ©OpenStreetMap (www.openstreetmap.org)

MEINRADWEG - 3. Tagesetappe: Beuron-Reichenau

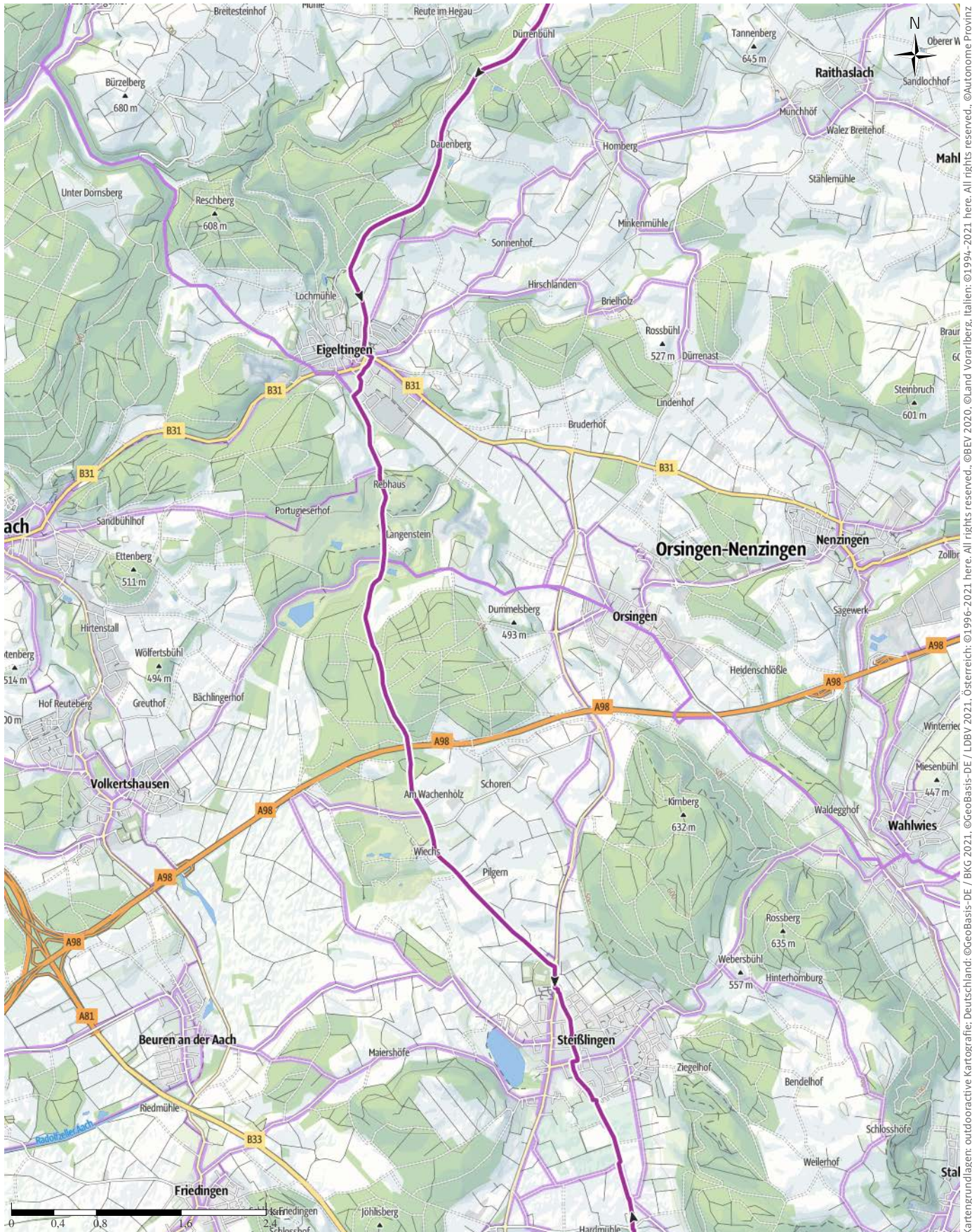
↔ 69 km

🕒 5:00 h

▲ 243 m

▼ 481 m

Schwierigkeit mittel



Kartengrundlagen: outdooractive Kartografie; Deutschland: ©GeoBasis-DE / LDBV 2021, Österreich: ©1996-2021 here, All rights reserved. ©BBEV 2020, ©Land Vorarlberg, Italien: ©1994-2021 here, All rights reserved. ©Autonome Provinz Bozen – Südtirol – Abteilung Natur, Landschaft und Raumentwicklung, ©Cartago S.R.L. Kartengrundlagen: outdooractive Kartografie; ©OpenStreetMap (www.openstreetmap.org)

MEINRADWEG - 3. Tagesetappe: Beuron-Reichenau

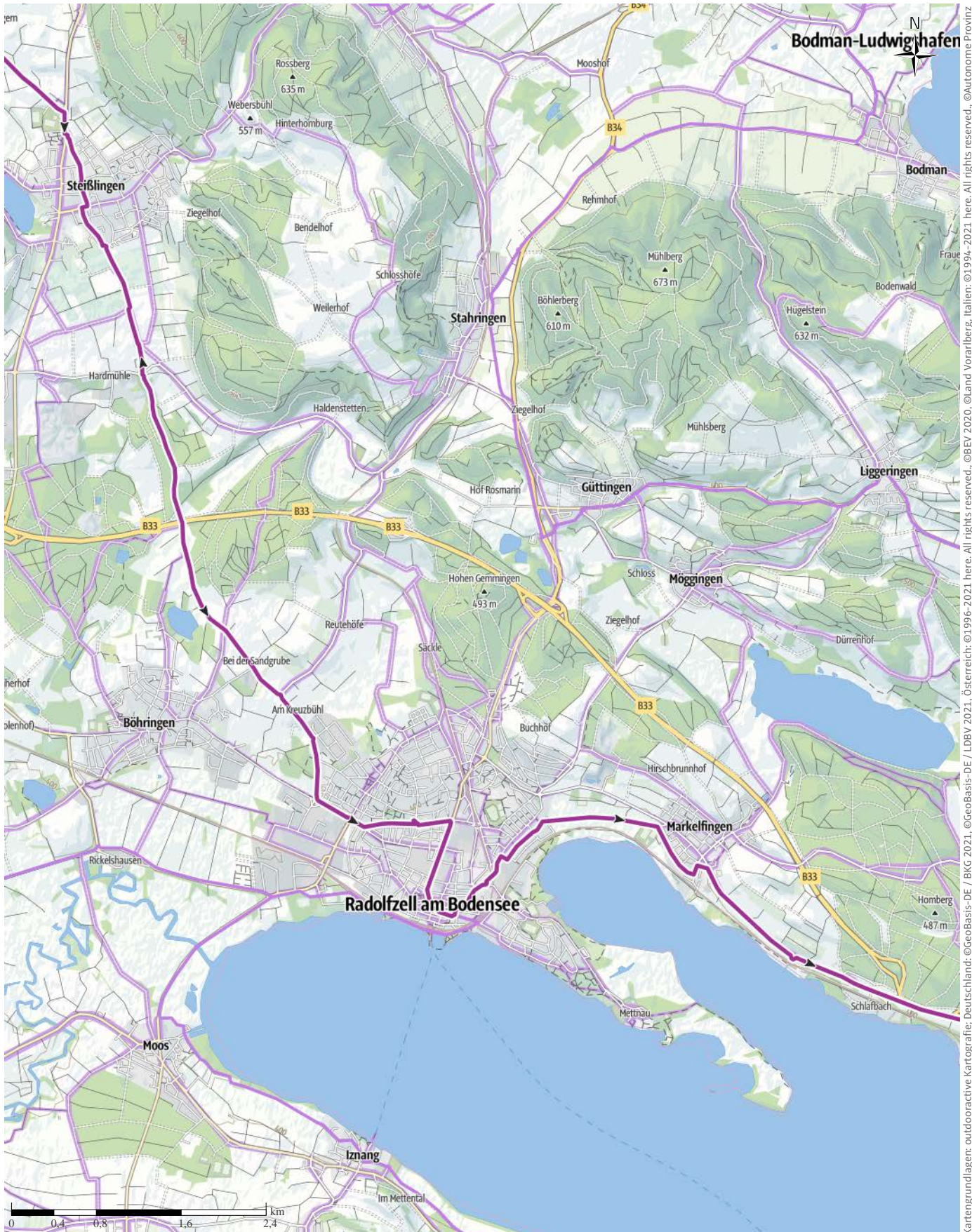
↔ 69 km

🕒 5:00 h

▲ 243 m

▼ 481 m

Schwierigkeit mittel



Kartengrundlagen: outdooractive Kartografie; Deutschland: ©GeoBasis-DE / BKG 2021, ©GeoBasis-DE / LDBV 2021, Österreich: ©BBE 2020, ©Land Vorarlberg, Italien: ©1994-2021 here, All rights reserved. ©Autonome Provinz Bozen – Südtirol – Abteilung Natur, Landschaft und Raumentwicklung, ©Cartago S.R.L. Kartengrundlagen: outdooractive Kartografie; ©OpenStreetMap (www.openstreetmap.org)

MEINRADWEG - 3. Tagesetappe: Beuron-Reichenau

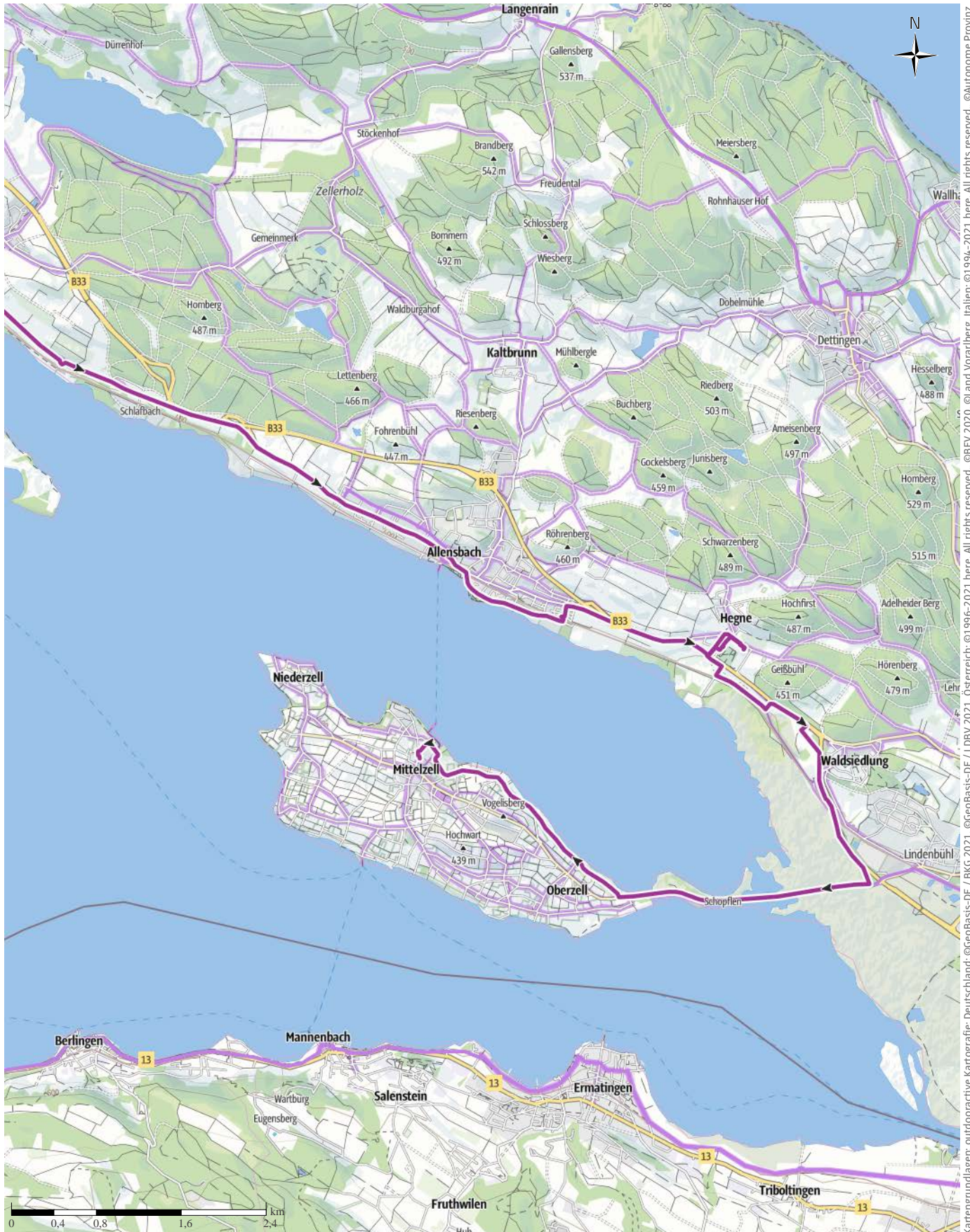
↔ 69 km

🕒 5:00 h

▲ 243 m

▼ 481 m

Schwierigkeit mittel



Kartengrundlagen: outdooractive Kartografie; Deutschland: ©GeoBasis-DE / BKG 2021, ©GeoBasis-DE / LDBV 2021, Österreich: ©1996-2021 here, All rights reserved. ©BBEV 2020, ©Land Vorarlberg, Italien: ©1994-2021 here, All rights reserved. ©Autonome Provinz Bozen – Südtirol – Abteilung Natur, Landschaft und Raumentwicklung, © Cartago S.R.L. Kartengrundlagen: outdooractive Kartografie; ©OpenStreetMap (www.openstreetmap.org)

MEINRADWEG - 3. Tagesetappe: Beuron-Reichenau

↔ 69 km

🕒 5:00 h

▲ 243 m

▼ 481 m

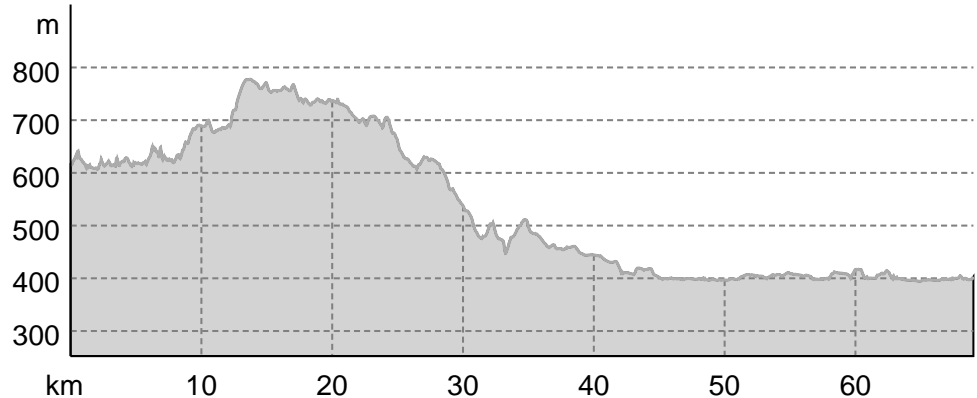
Schwierigkeit mittel



©Autonome Provinz Bozen – Südtirol – Abteilung Natur, Landschaft und Raumentwicklung, © Cartago S.R.L. Kartengrundlagen: outdooractive Kartografie; ©OpenStreetMap (www.openstreetmap.org) Kartengrundlagen: outdooractive Kartografie; Deutschland: ©GeoBasis-DE / LDBV 2021, Österreich: ©1996-2021 here. All rights reserved. ©BBEV 2020, ©Land Vorarlberg, Italien: ©1994-2021 here. All rights reserved.

MEINRADWEG - 3. Tagesetappe: Beuron-Reichenau

Höhenprofil



Tourdaten

Radtour

Strecke	↔	69 km
Dauer	🕒	5:00 h
Aufstieg	▲	243 m
Abstieg	▼	481 m

Schwierigkeit **mittel**

Kondition

Technik

Höhenlage

Beste Jahreszeit

JAN | FEB | MÄR
 APR | MAI | JUN
 JUL | AUG | SEP
 OKT | NOV | DEZ

Bewertungen

Autoren

Erlebnis

Landschaft

Community

Weitere Tourdaten

Eigenschaften

mit Bahn und Bus erreichbar	Etappentour
aussichtsreich	kulturell / historisch

Auszeichnungen

- Einkehrmöglichkeit
- familienfreundlich



MEINRADWEG
 Rottenburg-Einsiedeln
 Aktualisierung: 03.03.2021

Der MEINRADWEG ist ein Radpilgerweg auf den Spuren des heiligen Meinrad von Rottenburg am Neckar nach Einsiedeln in der Schweiz. Er kann in vier oder fünf Etappen gemacht werden und lässt benediktinische Gastfreundschaft erfahren!

Die dritte Etappe des MEINRADWEGS führt von Beuron

an den Bodensee und auf die Insel Reichenau.

Dem Donau-Radweg entlang führt die zweite Tages-Etappe des MEINRADWEGS Richtung Fridingen, ehe er nach Neuhausen ob Eck abbiegt. Von dort geht's weiter über Liptingen, Eigeltingen und Steisslingen an den Bodensee. Von Radolfzell führt der MEINRADWEG dem Routenverlauf des Bodensee-Radwegs nach Hegne und von dort zur Insel Reichenau.

Autorentipp

Dieser Streckenabschnitt trumpft mit einigen Highlights auf. Sehenswert sind neben der Klosterkirche St. Martin in Beuron, die Altstadt von Radolfzell, das Kloster Hegne und natürlich das UNESCO-Weltkulturerbe Insel Reichenau.

Informationsmaterial

Weitere Infos und Links

- www.meinradweg.com
- www.erzabtei-beuron.de
- www.radolfzell-tourismus.de
- www.kloster-hegne.de

MEINRADWEG - 3. Tagesetappe: Beuron-Reichenau

- www.reichenau-tourismus.de

Wegbeschreibung

Start der Tour

Beuron

Koordinaten:

DD: 48.051306, 8.968282

GMS: 48°03'04.7"N 8°58'05.8"E

UTM: 32U 497636 5322003

w3w: ///arnika.siegte.bemerkungen

Ende der Tour

Insel Reichenau

Wegbeschreibung

Beuron - Neuhausen ob Eck - Liptingen - Eigeltingen -
Langenstein - Steisslingen - Radolfzell - Markelfingen -
Allenspach - Hegne - Reichenau

Auf dieser Etappe folgt der MEINRADWEG während
längeren Abschnitten dem Donau-Radweg und dem
Bodensee-Radweg.

Anreise



Diese Tour ist gut mit Bahn und Bus erreichbar.

Tour zum Mitnehmen für iPhone und Android



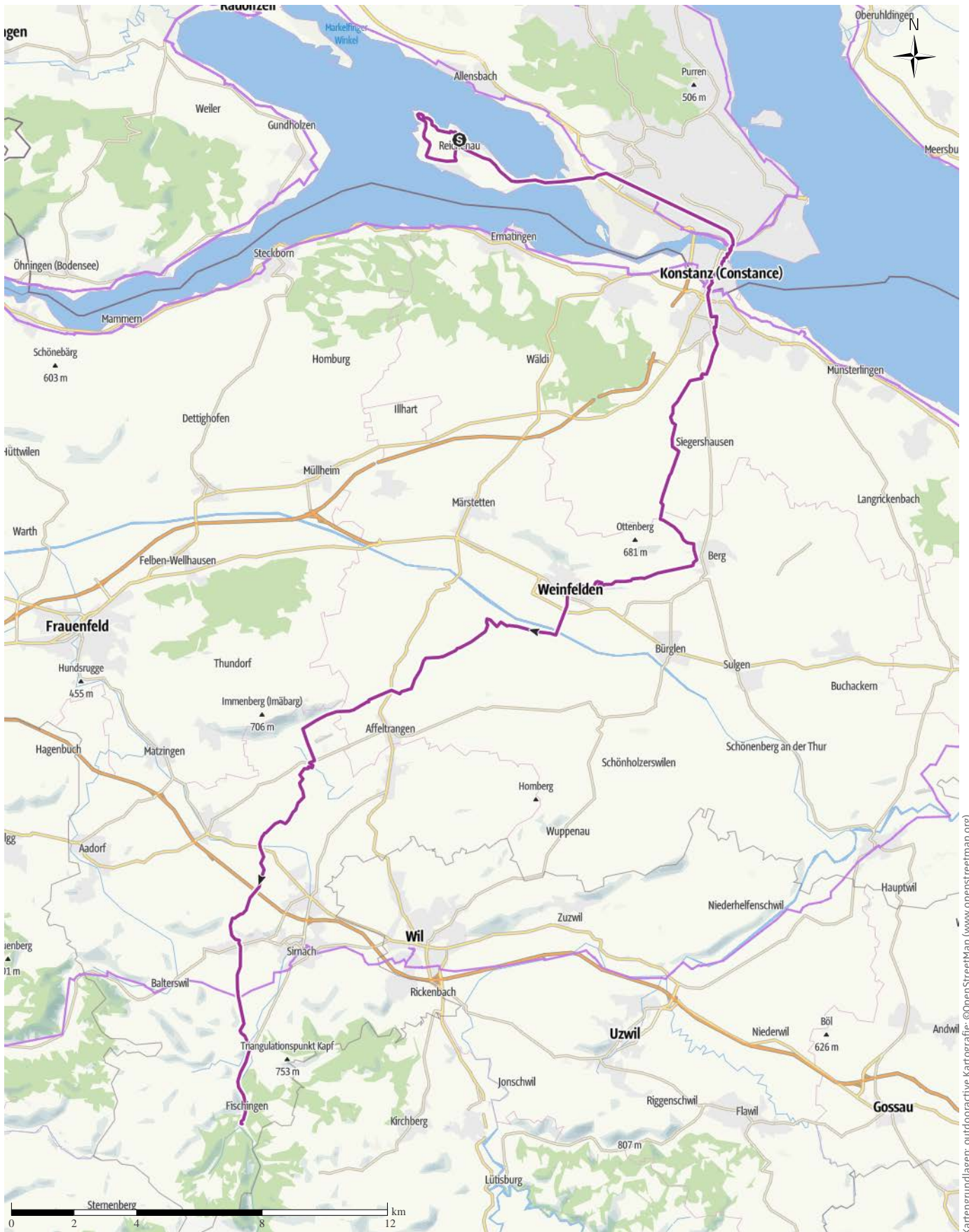
QR-Code scannen und diese Tour
offline speichern, mit Freunden
teilen und mehr.

Webseite

<https://out.ac/dEOXM>

MEINRADWEG - 4. Tagesetappe: Reichenau-Fischingen

↔ 61,1 km | ⌚ 4:30 h | ⬆️ 599 m | ⬆️ 374 m | Schwierigkeit mittel



Kartengrundlagen: outdooractive Kartografie; ©OpenStreetMap (www.openstreetmap.org)

MEINRADWEG - 4. Tagesetappe: Reichenau-Fischingen

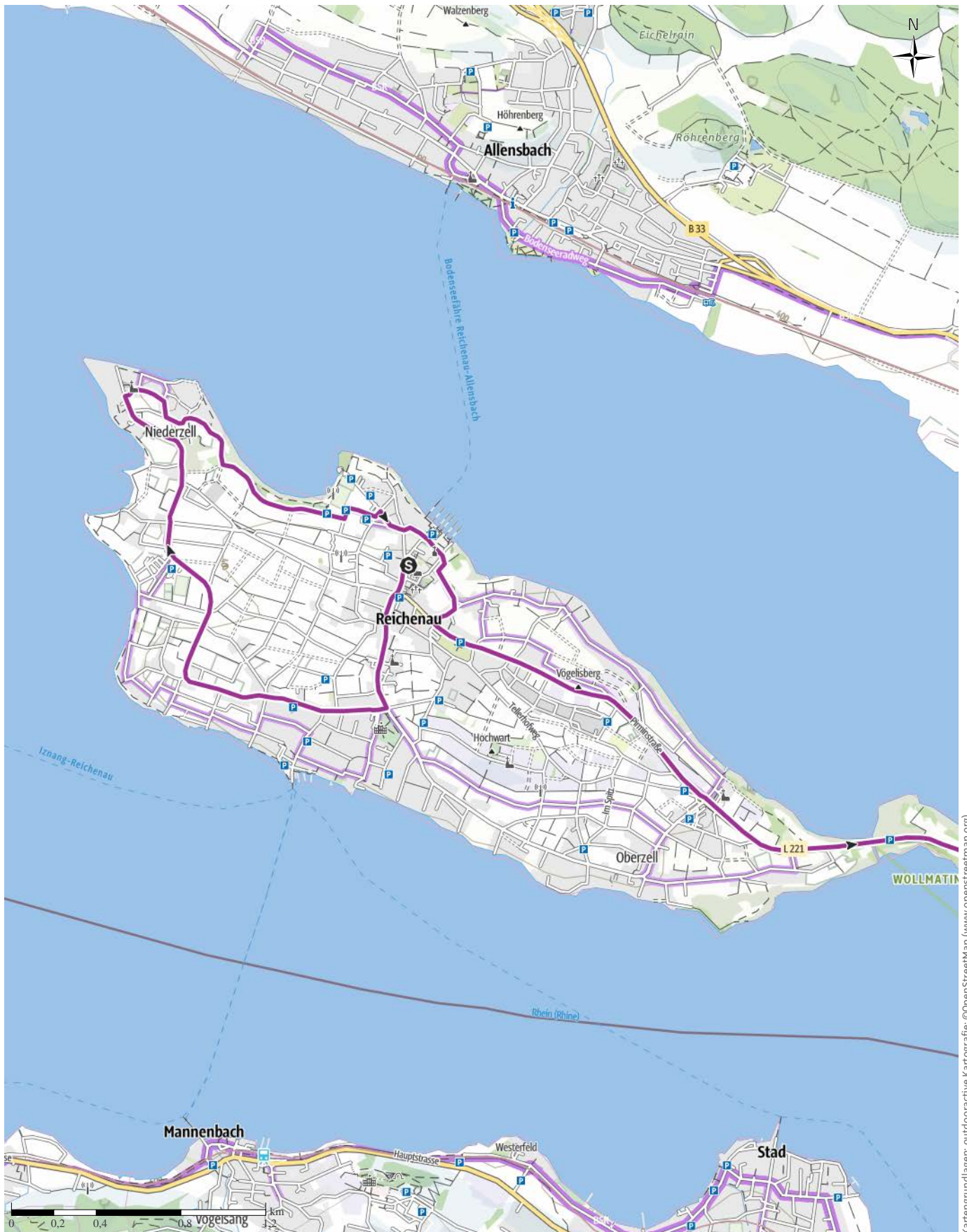
↔ 61,1 km

🕒 4:30 h

▲ 599 m

▼ 374 m

Schwierigkeit mittel



Kartengrundlagen: outdooractive Kartografie; ©OpenStreetMap (www.openstreetmap.org)

MEINRADWEG - 4. Tagesetappe: Reichenau-Fischingen

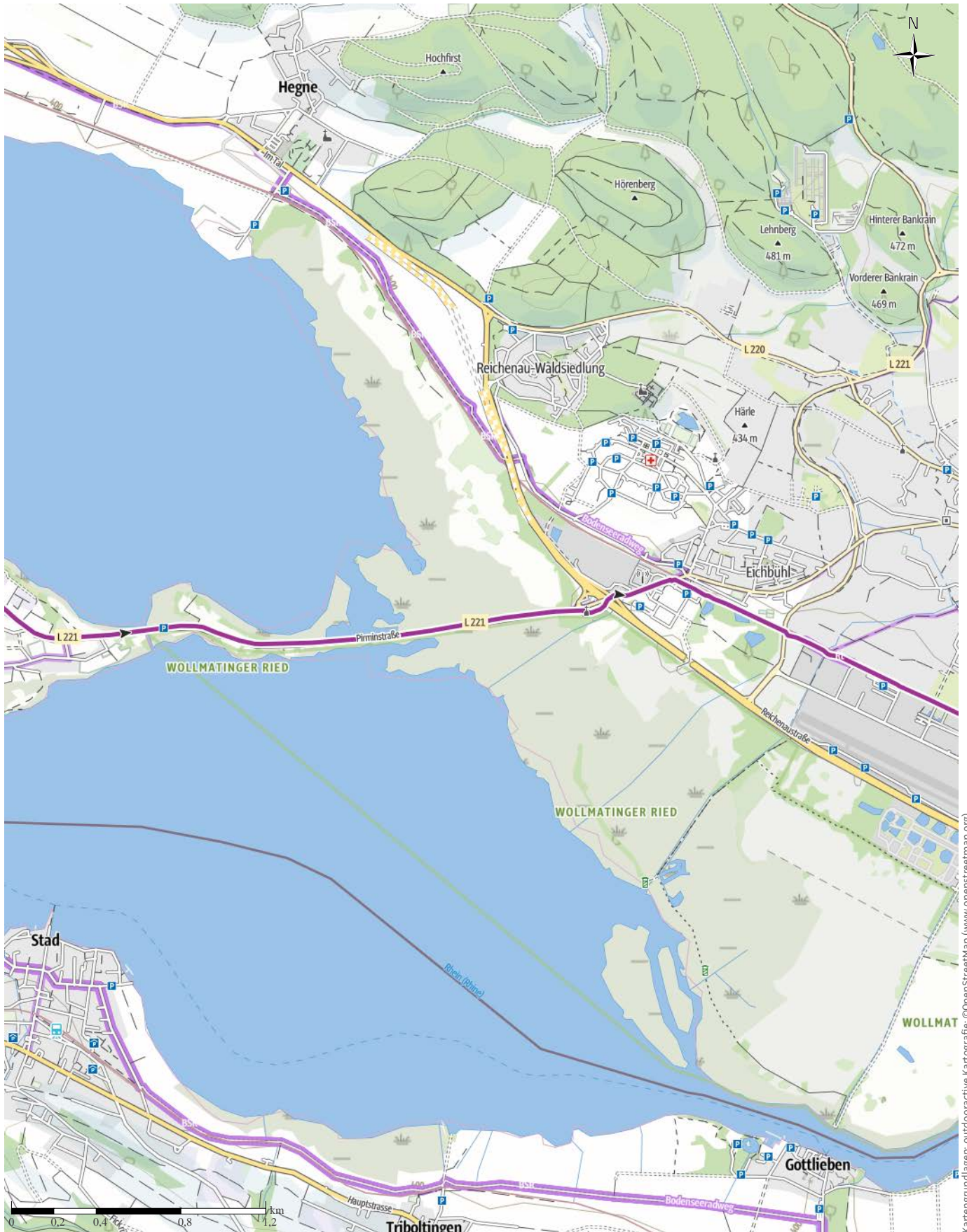
↔ 61,1 km

🕒 4:30 h

▲ 599 m

▼ 374 m

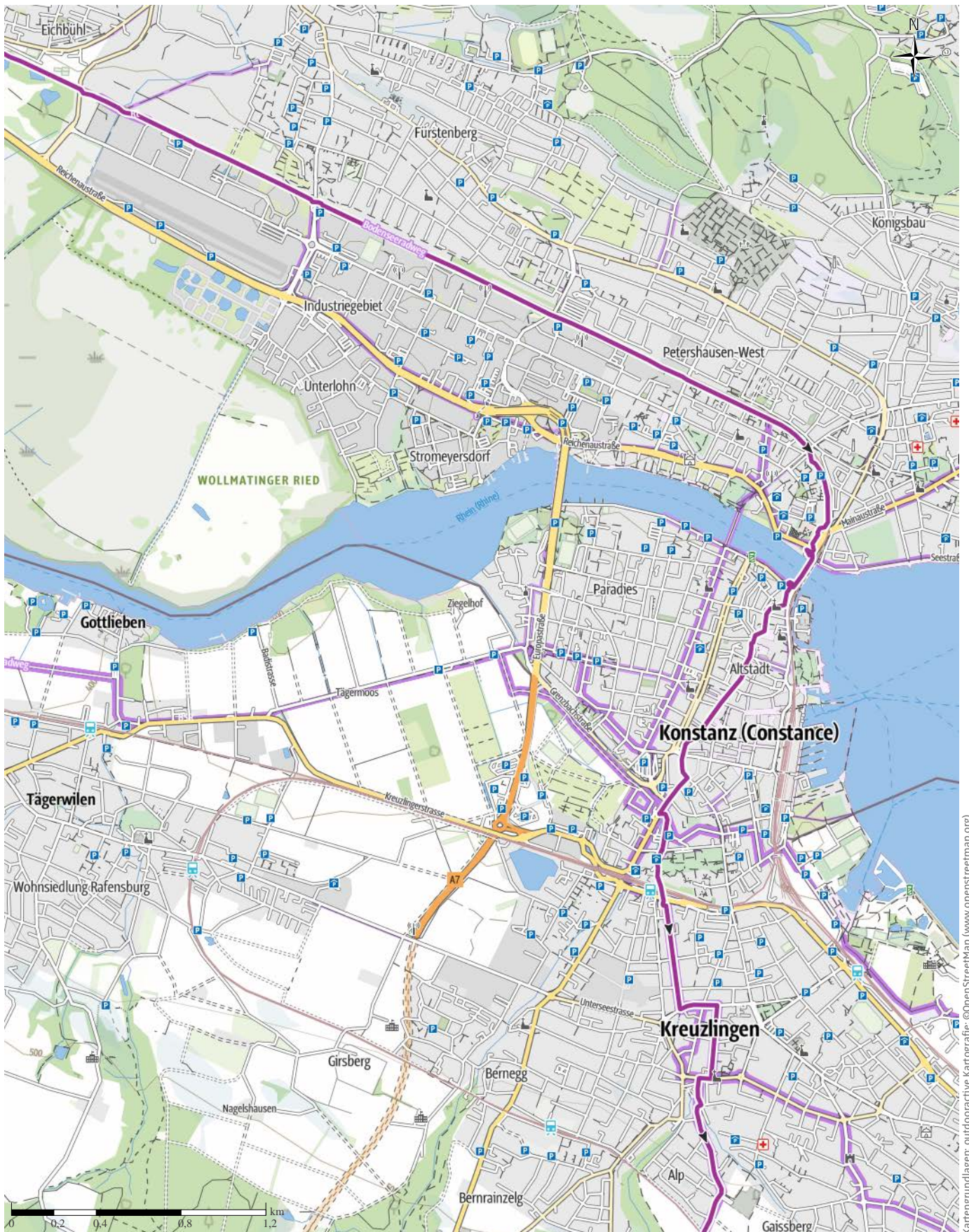
Schwierigkeit mittel



Kartengrundlagen: outdooractive Kartografie; ©OpenStreetMap (www.openstreetmap.org)

MEINRADWEG - 4. Tagesetappe: Reichenau-Fischingen

↔ 61,1 km | ⌚ 4:30 h | 🏔️ 599 m | 📉 374 m | Schwierigkeit mittel



Kartengrundlagen: outdooractive Kartografie; ©OpenStreetMap (www.openstreetmap.org)

MEINRADWEG - 4. Tagesetappe: Reichenau-Fischingen

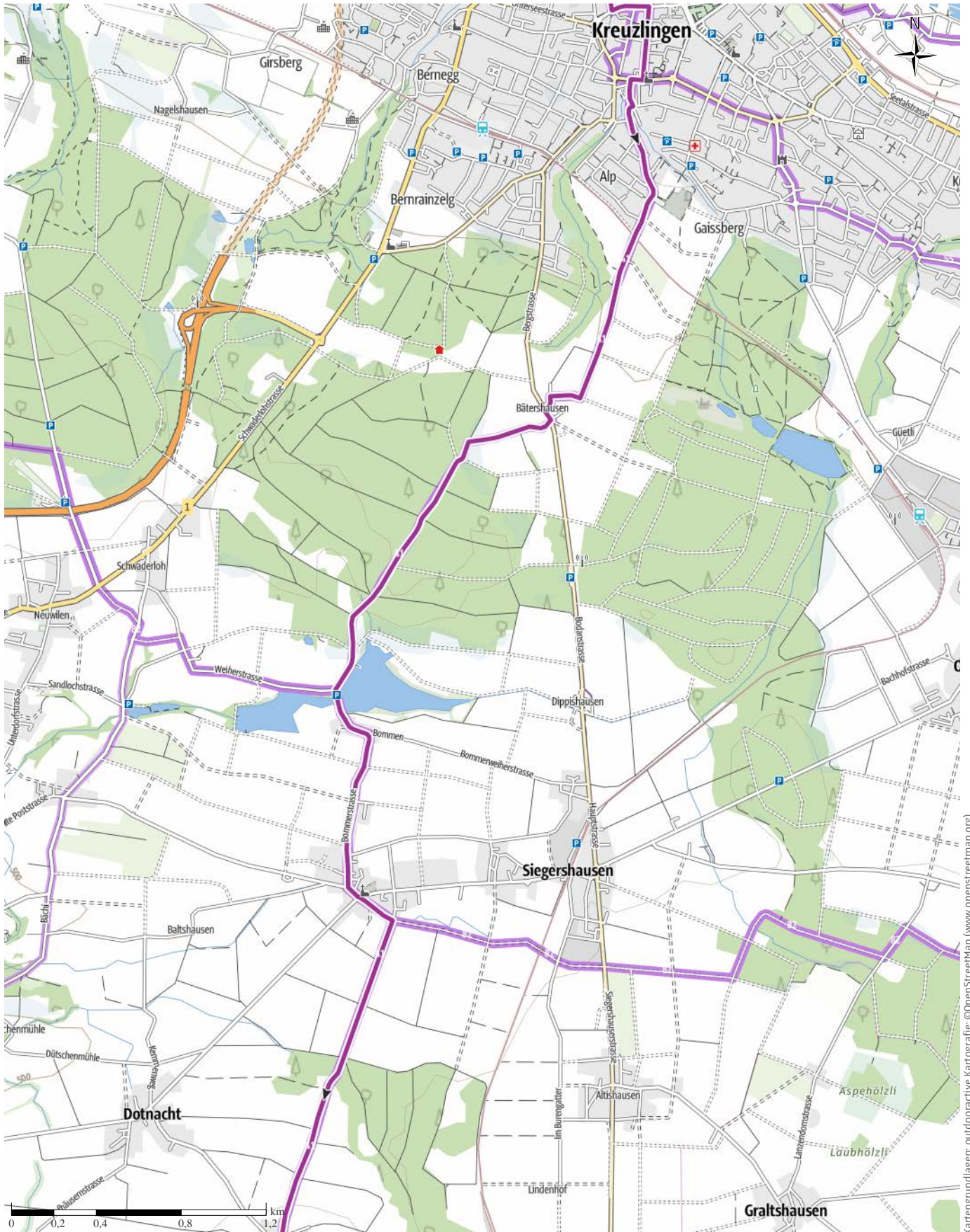
← 61,1 km

🕒 4:30 h

▲ 599 m

▼ 374 m

Schwierigkeit mittel



Kartengrundlagen: outdooractive Kartografie; ©OpenStreetMap (www.openstreetmap.org)

MEINRADWEG - 4. Tagesetappe: Reichenau-Fischingen

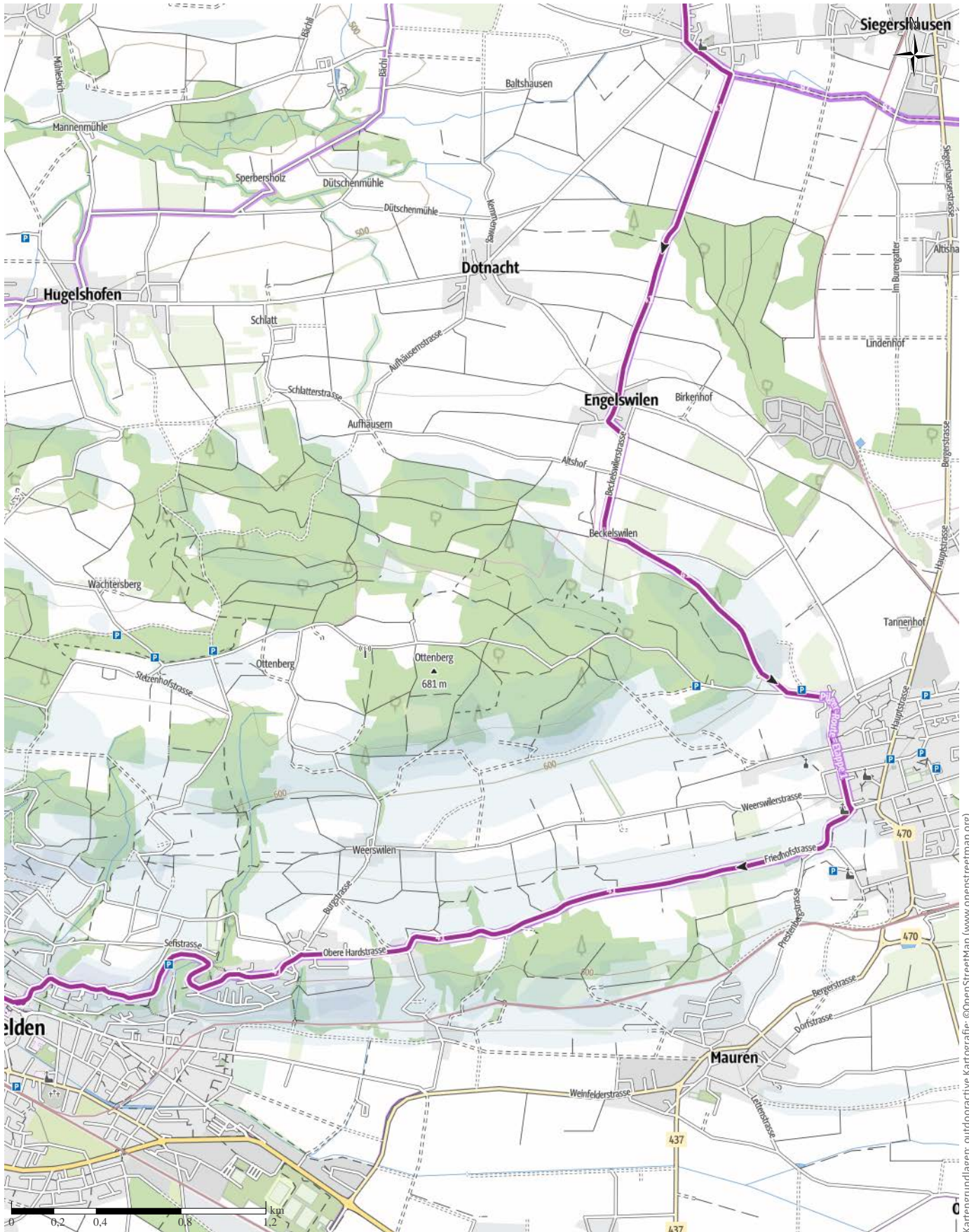
↔ 61,1 km

🕒 4:30 h

▲ 599 m

▼ 374 m

Schwierigkeit mittel



Kartengrundlagen: outdooractive Kartografie; ©OpenStreetMap (www.openstreetmap.org)

MEINRADWEG - 4. Tagesetappe: Reichenau-Fischingen

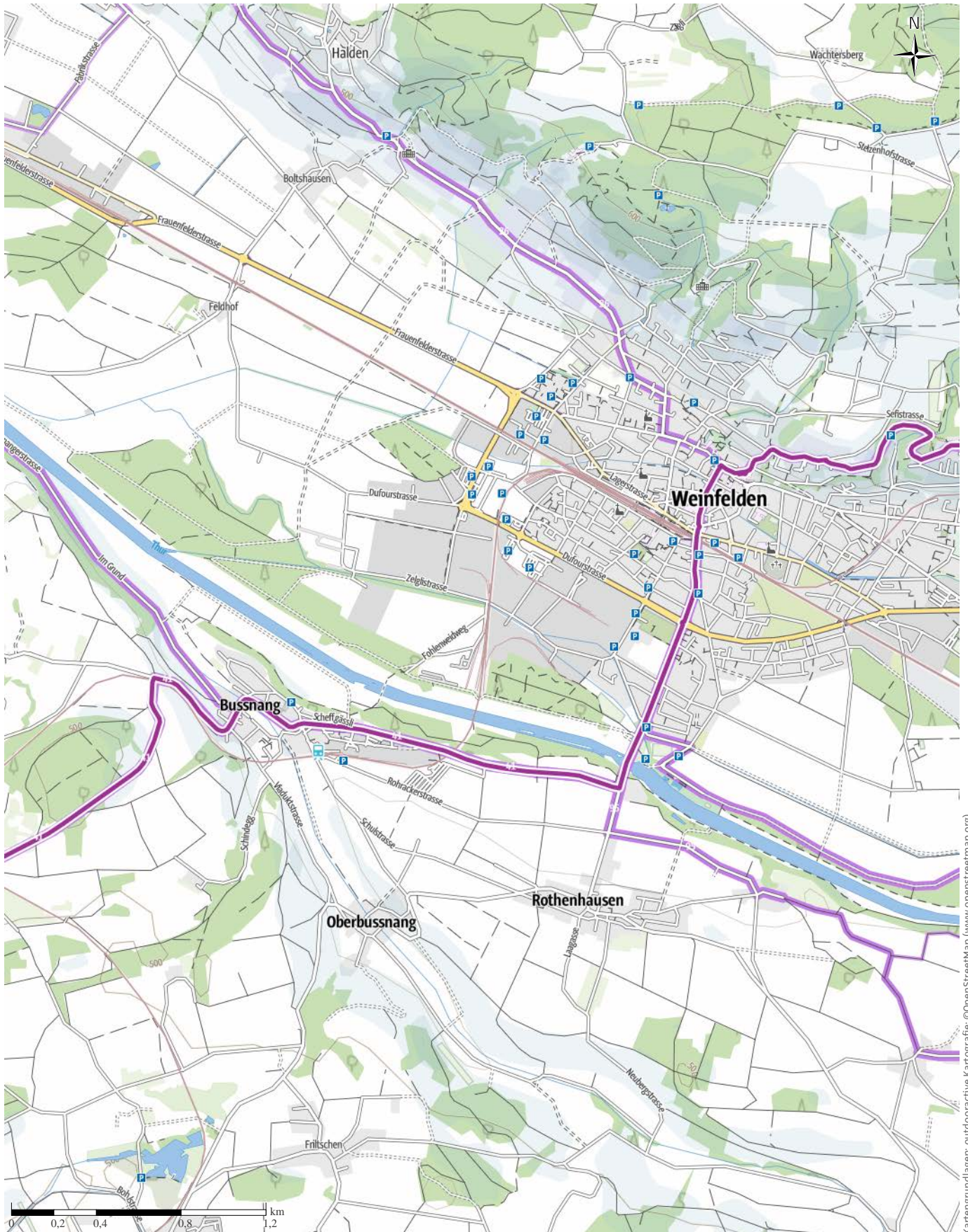
↔ 61,1 km

🕒 4:30 h

▲ 599 m

▼ 374 m

Schwierigkeit mittel



Kartengrundlagen: outdooractive Kartografie; ©OpenStreetMap (www.openstreetmap.org)

MEINRADWEG - 4. Tagesetappe: Reichenau-Fischingen

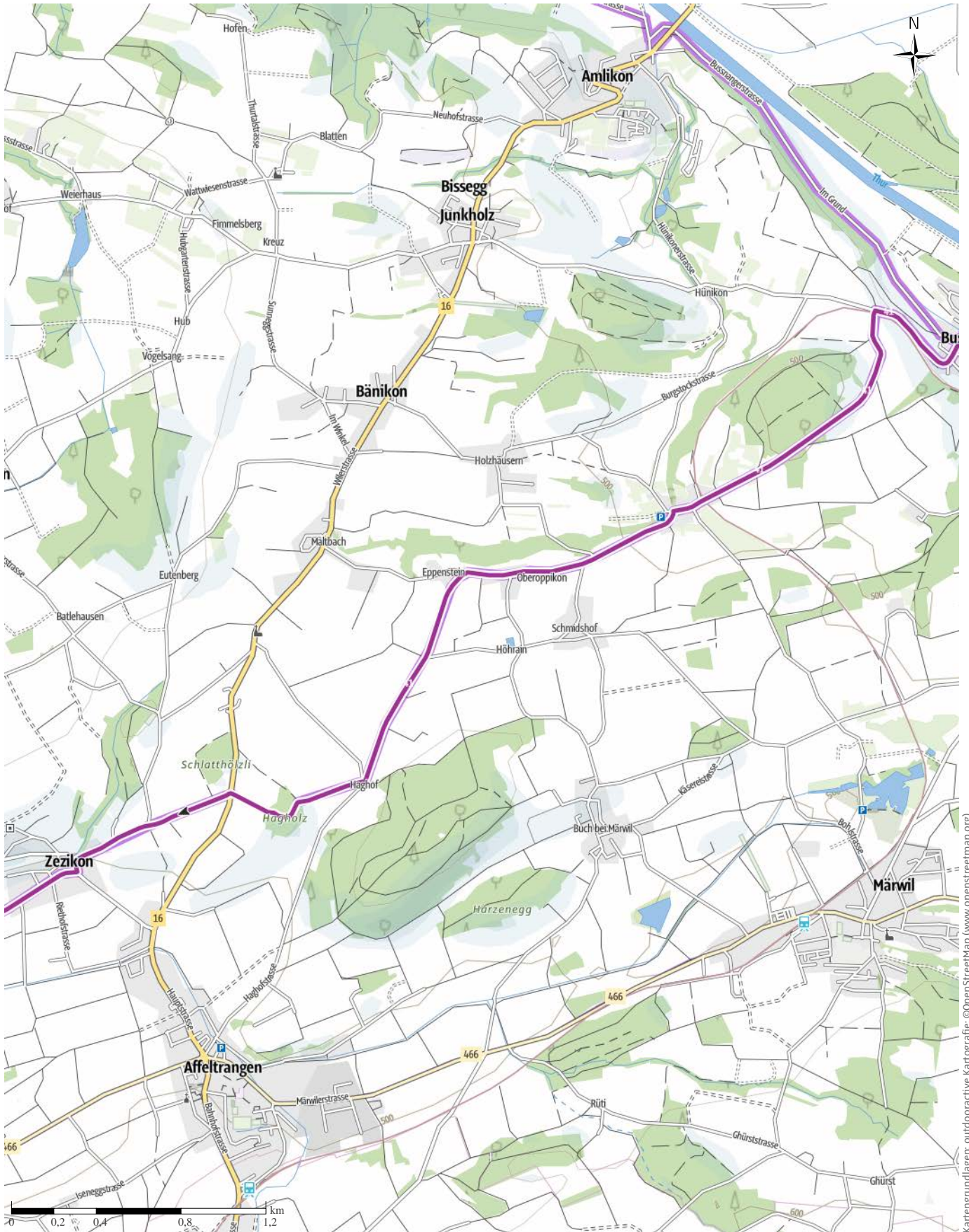
↔ 61,1 km

🕒 4:30 h

▲ 599 m

▼ 374 m

Schwierigkeit mittel



Kartengrundlagen: outdooractive Kartografie; ©OpenStreetMap (www.openstreetmap.org)

MEINRADWEG - 4. Tagesetappe: Reichenau-Fischingen

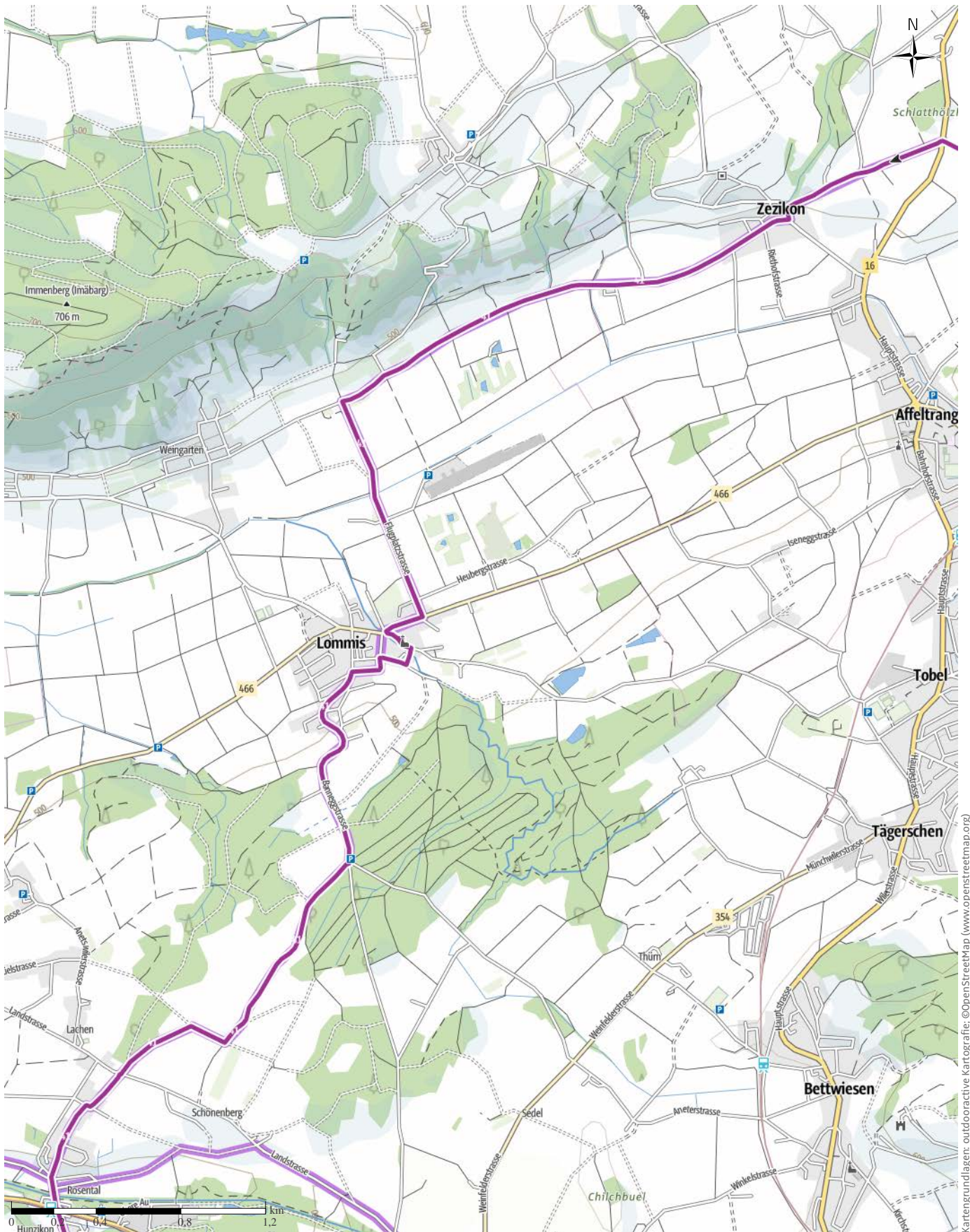
↔ 61,1 km

🕒 4:30 h

▲ 599 m

▼ 374 m

Schwierigkeit mittel



Kartengrundlagen: outdooractive Kartografie; ©OpenStreetMap (www.openstreetmap.org)

MEINRADWEG - 4. Tagesetappe: Reichenau-Fischingen

↔ 61,1 km

🕒 4:30 h

▲ 599 m

▼ 374 m

Schwierigkeit mittel



Kartengrundlagen: outdooractive Kartografie; ©OpenStreetMap (www.openstreetmap.org)

MEINRADWEG - 4. Tagesetappe: Reichenau-Fischingen

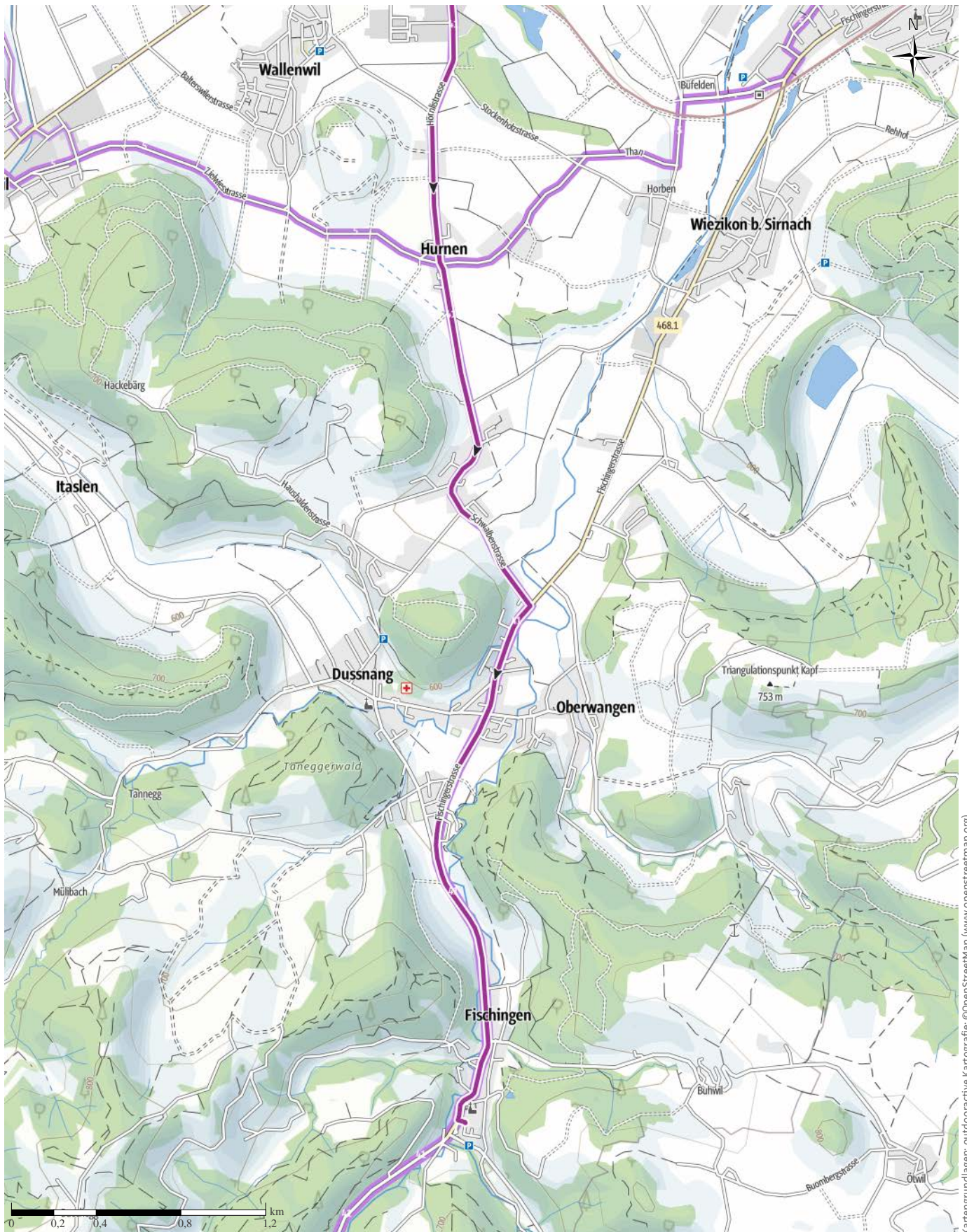
↔ 61,1 km

🕒 4:30 h

▲ 599 m

▼ 374 m

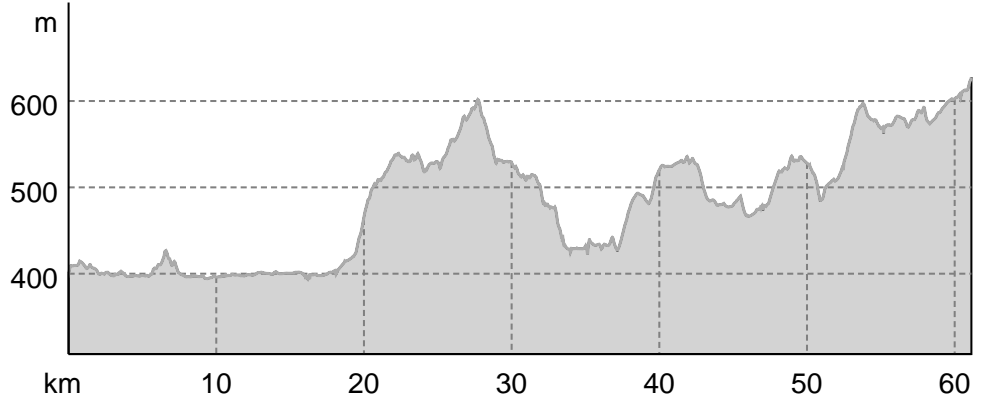
Schwierigkeit mittel



Kartengrundlagen: outdooractive Kartografie; ©OpenStreetMap (www.openstreetmap.org)

MEINRADWEG - 4. Tagesetappe: Reichenau-Fischingen

Höhenprofil



Tourdaten

Radtour

Strecke ↔ 61,1 km

Dauer ⌚ 4:30 h

Aufstieg ▲ 599 m

Abstieg ▼ 374 m

Schwierigkeit mittel

Kondition ●●●●●●

Technik ●●●●●●

Höhenlage

628 m

394 m

Beste Jahreszeit

JAN | FEB | MÄR
 APR | MAI | JUN
 JUL | AUG | SEP
 OKT | NOV | DEZ

Bewertungen

Autoren

Erlebnis ●●●●●●

Landschaft ●●●●●●

Community

Weitere Tourdaten

Eigenschaften

mit Bahn und Bus erreichbar

Etappentour

aussichtsreich

kulturell / historisch

Auszeichnungen

🍷 Einkehrmöglichkeit

👨👩👧👦 familienfreundlich



MEINRADWEG
Rottenburg-Einsiedeln

Aktualisierung: 03.03.2021

Der MEINRADWEG ist ein Radpilgerweg auf den Spuren des heiligen Meinrad von Rottenburg am Neckar nach Einsiedeln in der Schweiz. Er kann in vier oder fünf Etappen gemacht werden und lässt benediktinische Gastfreundschaft erfahren!

Die vierte Etappe des MEINRADWEGS führt von der

Insel Reichenau zum Kloster Fischingen.

Die dritte (resp. vierte) Etappe des MEINRADWEGS führt von der Insel Reichenau nach Konstanz-Petershausen und von dort über die Konstanzer Altstadt über die Landesgrenze nach Kreuzlingen. Hier mündet der MEINRADWEG in die Pilger-Route, welcher er bis nach Fischingen konsequent folgt. Am Weg liegen Weinfeldern und Lommis.

Autorentipp

Es lohnt sich, die Insel Reichenau gemütlich zu erkunden und die drei grossen romanischen Kirchen zu besuchen. Auch Konstanz hat mit dem Münster und der Altstadt einiges zu bieten. Zum Glück handelt es sich bei dieser Etappe um die kürzeste Strecke, so dass Kunst- und Kulturinteressierte hier voll auf ihre Kosten kommen.

Sicherheitshinweise

z. B. Zwischen Lissabon und Porto ist die Infrastruktur noch nicht so gut ausgebaut. Die Etappen von einer

MEINRADWEG – 4. Tagesetappe: Reichenau-Fischingen

Unterkunft zur nächsten können dementsprechend lang und abenteuerlich sein.

Informationsmaterial

Weitere Infos und Links

- www.meinradweg.com
- www.reichenau-tourismus.de
- www.konstanz-tourismus.de
- www.klosterfischingen.ch

Wegbeschreibung

Start der Tour

Reichenau

Koordinaten:

DD: 47.699150, 9.061709

GMS: 47°41'56.9"N 9°03'42.2"E

UTM: 32T 504629 5282864

w3w: ///frisiert.filmfest.entstehen

Ende der Tour

Fischingen

Wegbeschreibung

Reichenau - Konstanz - Kreuzlingen - Berg - Alterswilen - Weinfeldern - Bussnang - Zezikon - Lommis - Hunzikon - Eschlikon - Vogelsang - Oberwangen - Fischingen

Von Kreuzlingen (bei Konstanz) bis nach Fischingen ist der MEINRADWEG identisch mit der Pilgerroute 66 und somit komplett ausgeschildert.

Anreise



Diese Tour ist gut mit Bahn und Bus erreichbar.

Tour zum Mitnehmen für iPhone und Android



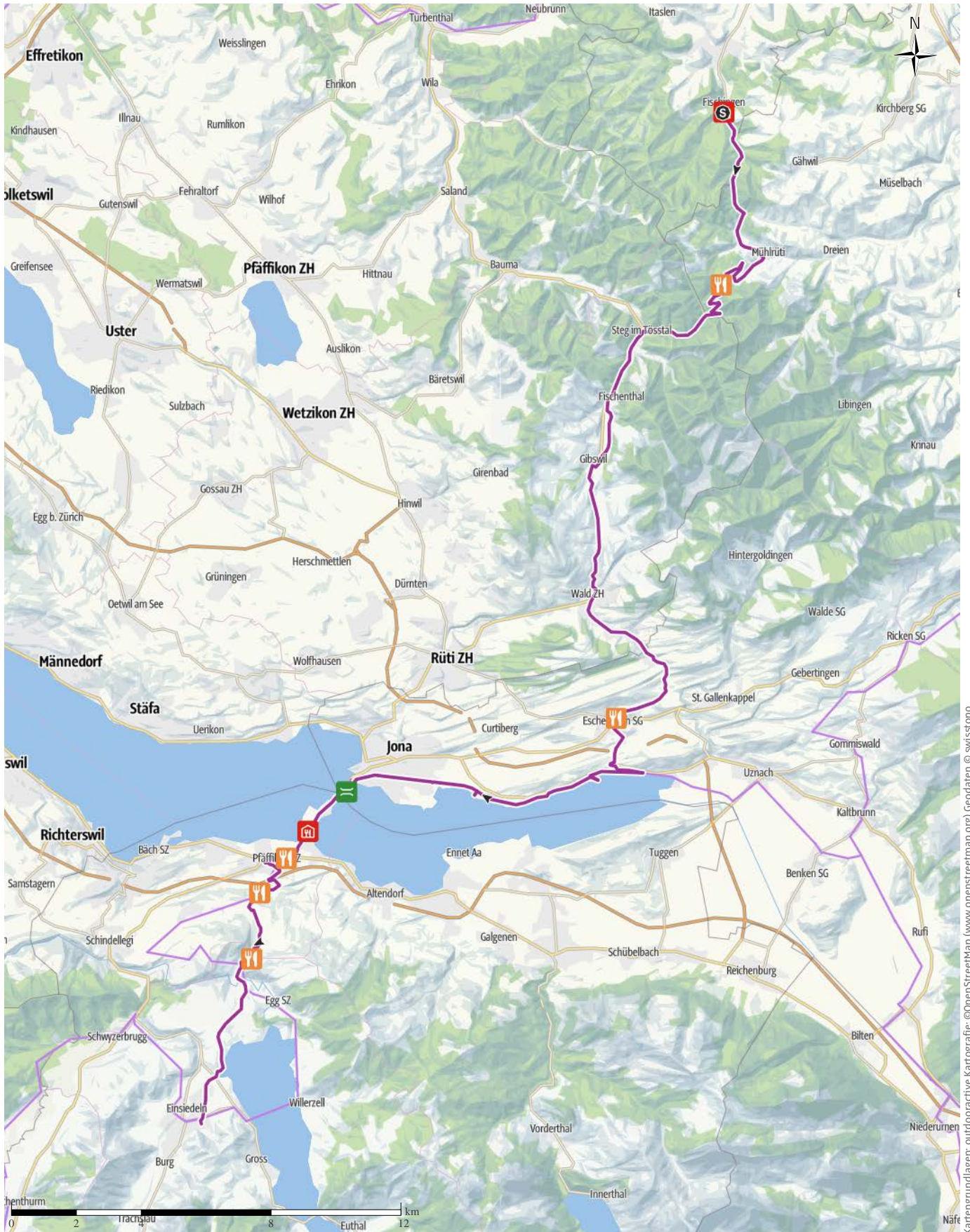
QR-Code scannen und diese Tour offline speichern, mit Freunden teilen und mehr.

Webseite

<https://out.ac/dEOYV>

MEINRADWEG 5. Tagesetappe: Fischingen-Einsiedeln

↔ 58,4 km | ⌚ 5:10 h | ⬇️ 1.071 m | ⬆️ 794 m | Schwierigkeit schwer



Kartengrundlagen: outdooractive Kartografie; ©OpenStreetMap (www.openstreetmap.org) Geodaten © swisstopo

MEINRADWEG 5. Tagesetappe: Fischingen-Einsiedeln

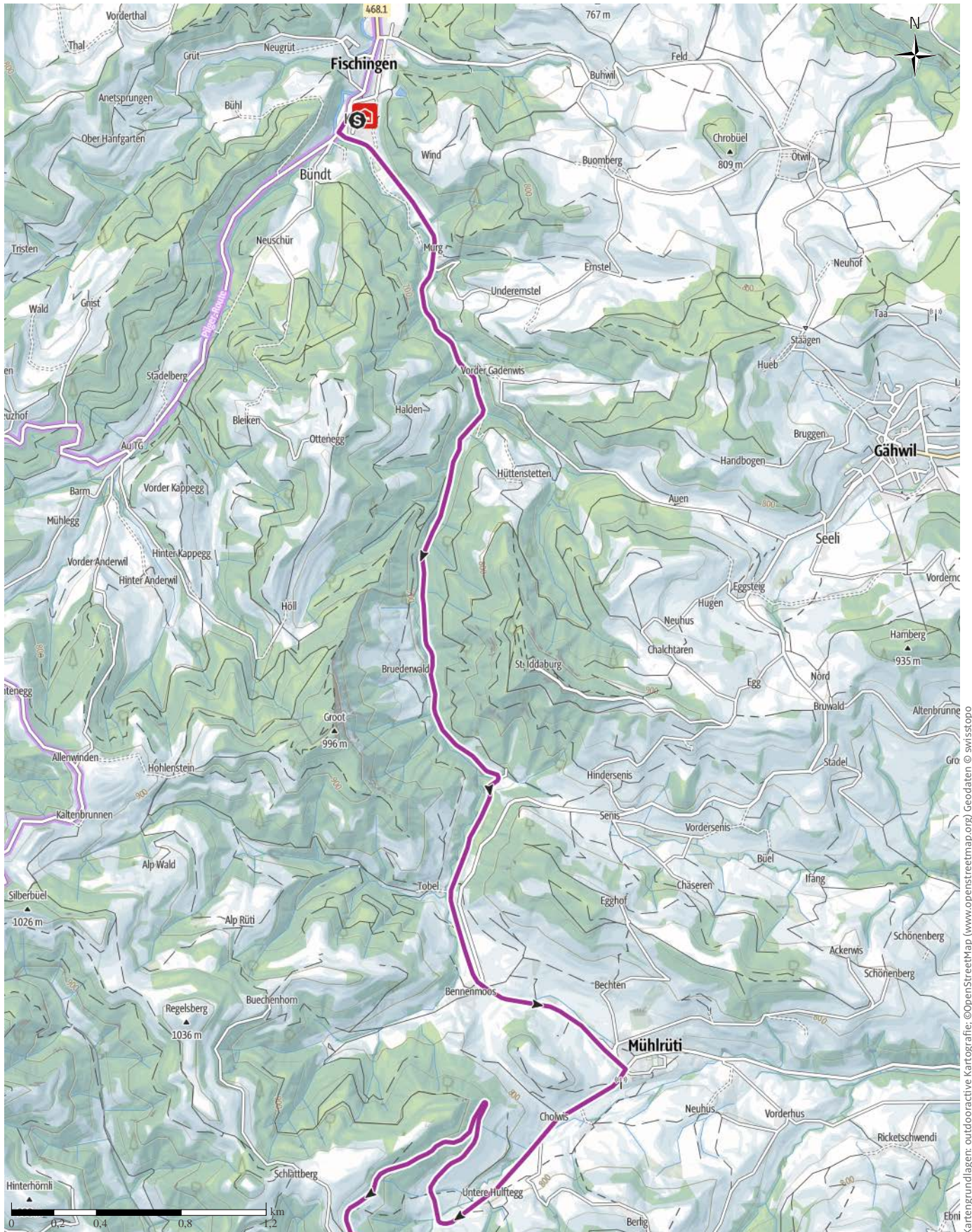
← 58,4 km

🕒 5:10 h

▲ 1.071 m

▼ 794 m

Schwierigkeit schwer



Kartengrundlagen: outdooractive Kartografie; ©OpenStreetMap (www.openstreetmap.org) Geodaten © swisstopo

MEINRADWEG 5. Tagesetappe: Fischingen-Einsiedeln

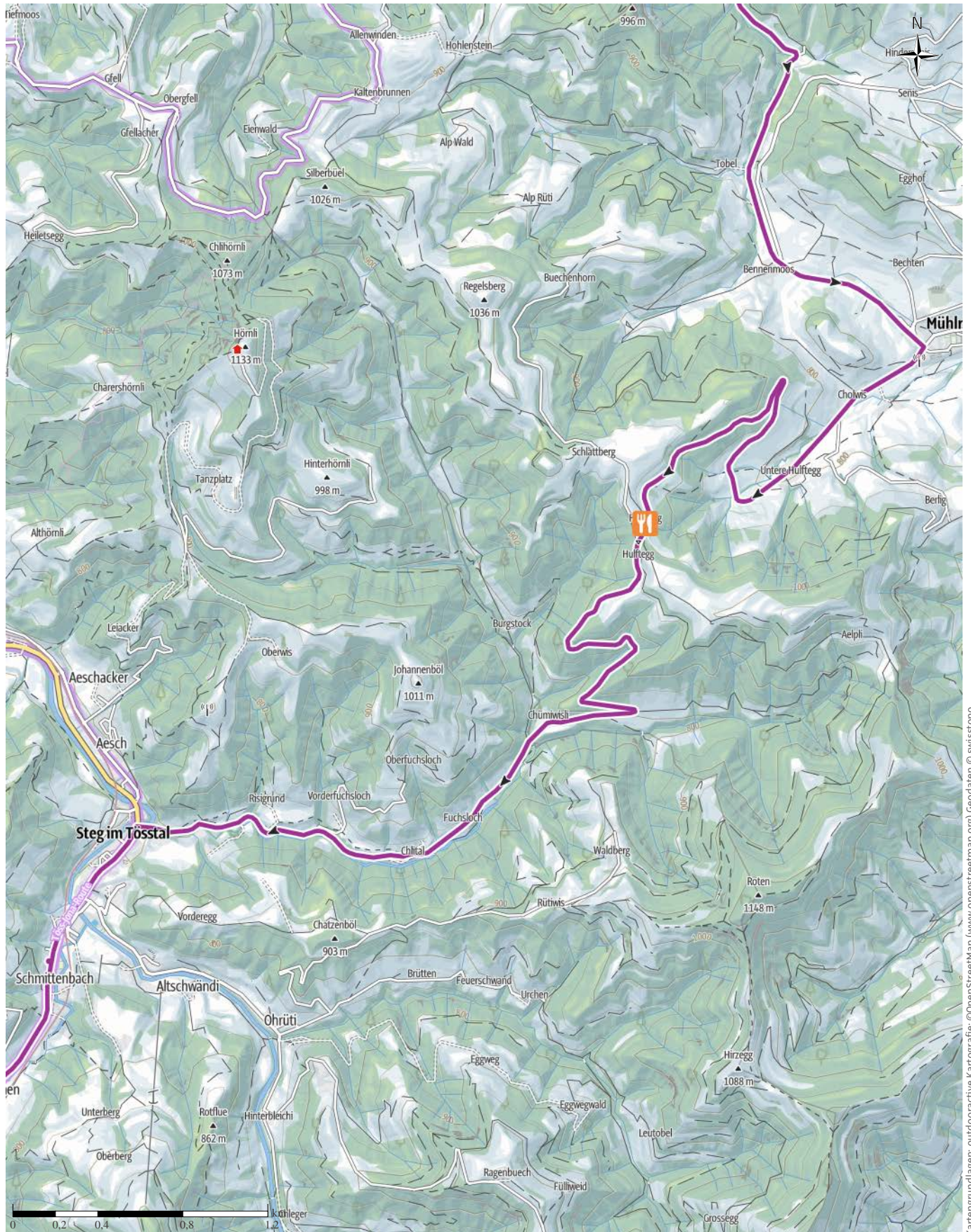
↔ 58,4 km

🕒 5:10 h

▲ 1.071 m

▼ 794 m

Schwierigkeit schwer



Kartengrundlagen: outdooractive Kartografie; ©OpenStreetMap (www.openstreetmap.org) Geodaten © swisstopo

MEINRADWEG 5. Tagesetappe: Fischingen-Einsiedeln

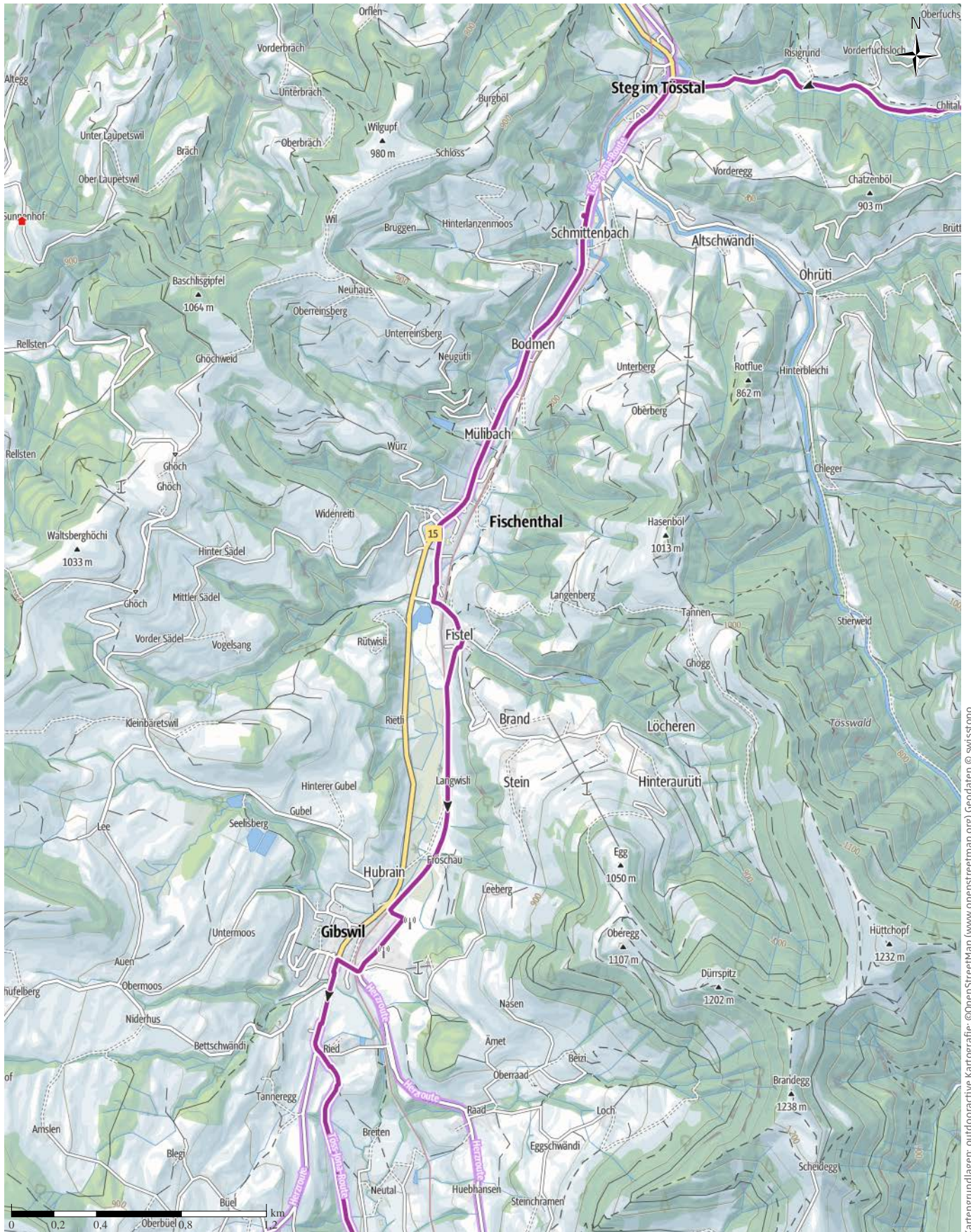
↔ 58,4 km

🕒 5:10 h

▲ 1.071 m

▼ 794 m

Schwierigkeit schwer



Kartengrundlagen: outdooractive Kartografie; ©OpenStreetMap (www.openstreetmap.org) Geodaten © swisstopo

MEINRADWEG 5. Tagesetappe: Fischingen-Einsiedeln

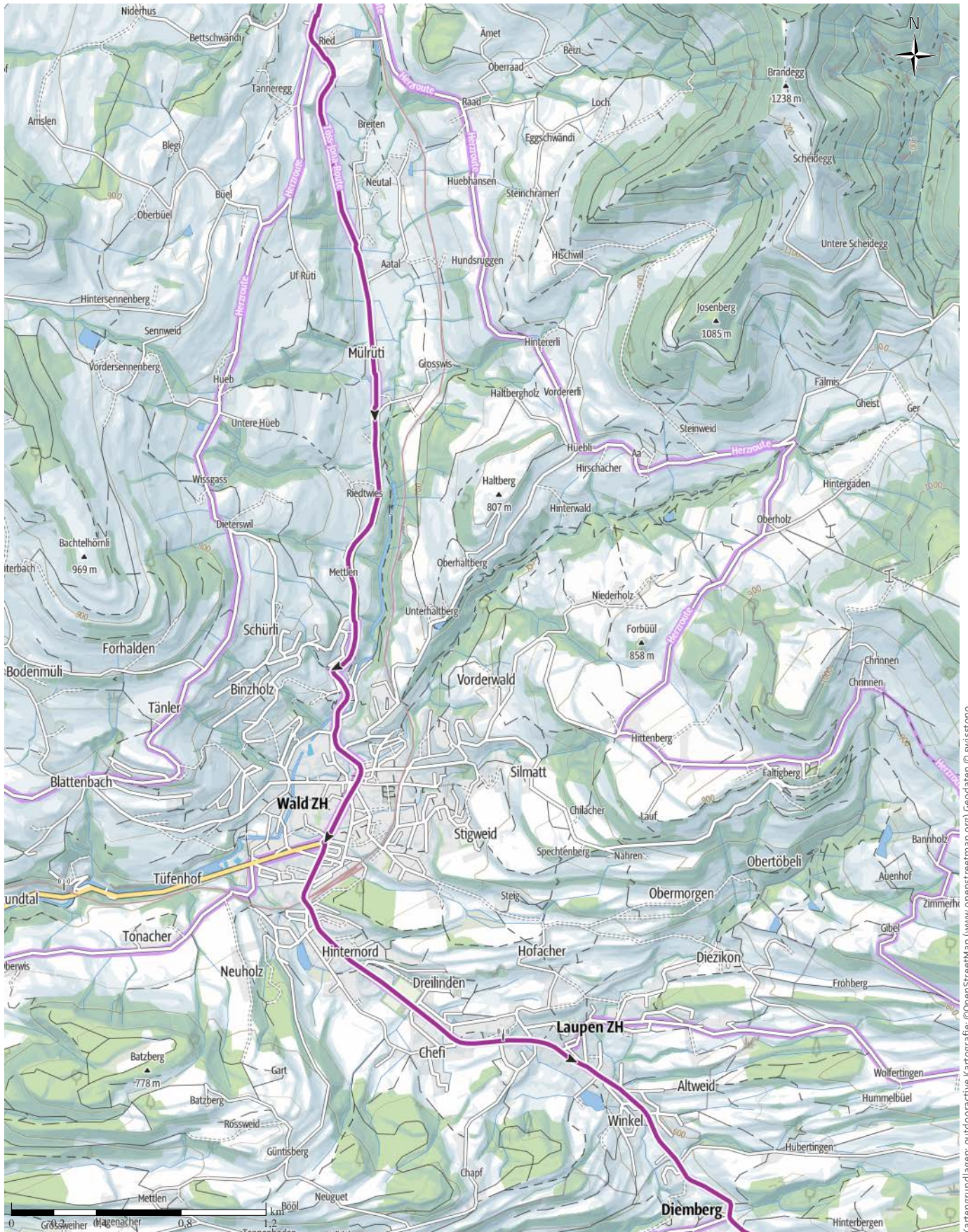
↔ 58,4 km

🕒 5:10 h

▲ 1.071 m

▼ 794 m

Schwierigkeit schwer



Kartengrundlagen: outdooractive Kartografie; ©OpenStreetMap (www.openstreetmap.org) Geodaten © swisstopo

MEINRADWEG 5. Tagesetappe: Fischingen-Einsiedeln

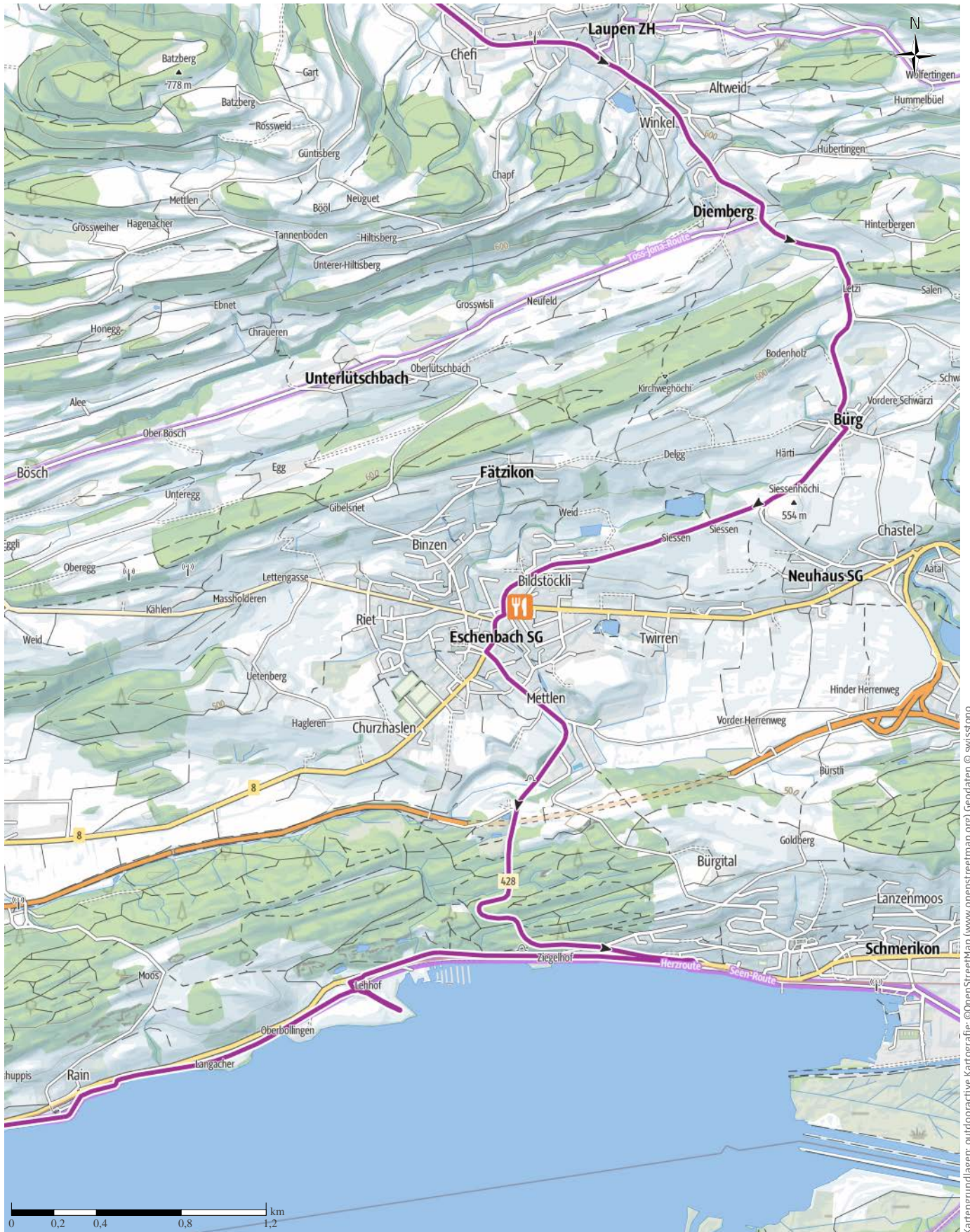
↔ 58,4 km

🕒 5:10 h

▲ 1.071 m

▼ 794 m

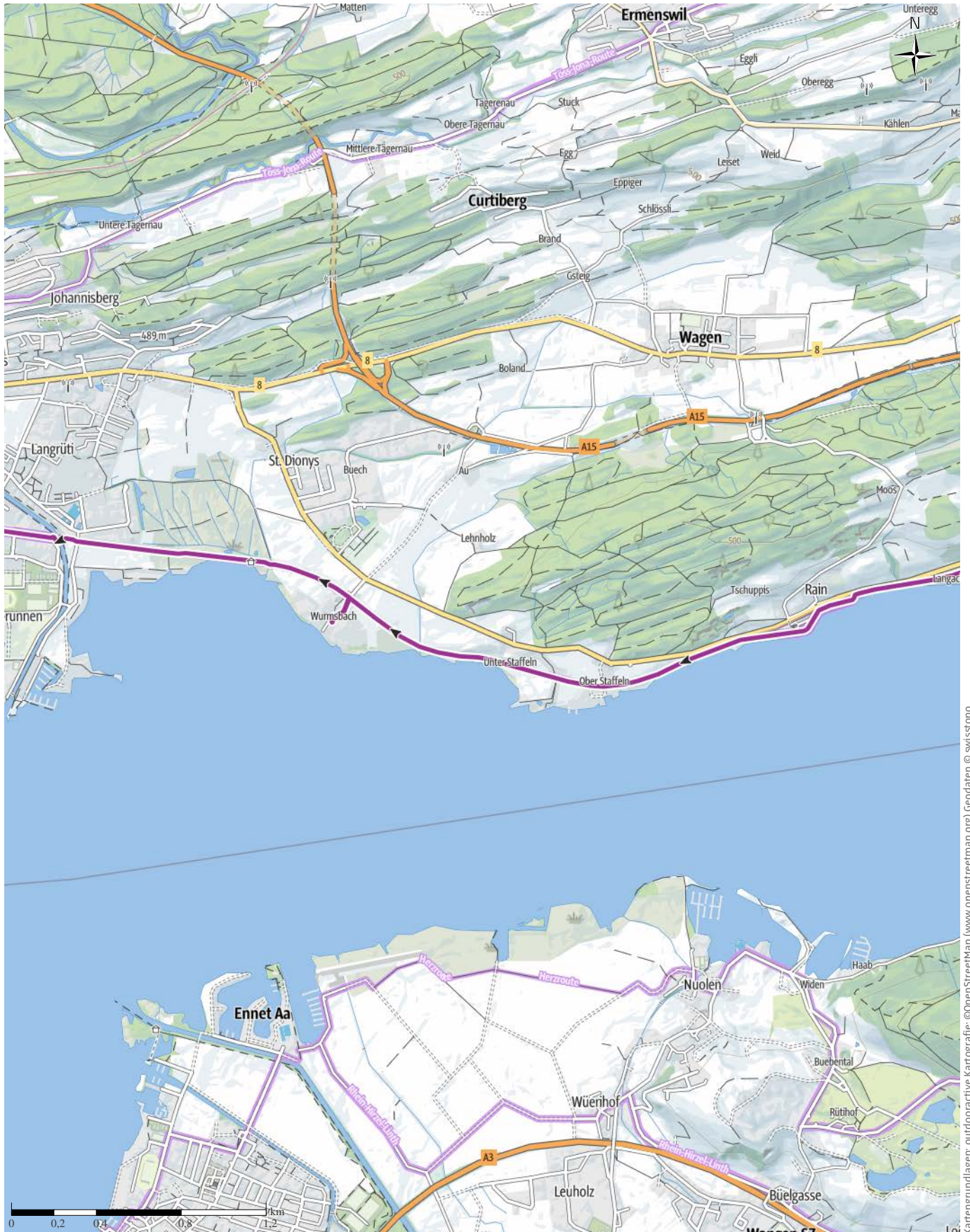
Schwierigkeit schwer



Kartengrundlagen: outdooractive Kartografie; ©OpenStreetMap (www.openstreetmap.org) Geodaten © swisstopo

MEINRADWEG 5. Tagesetappe: Fischingen-Einsiedeln

↔ 58,4 km | ⌚ 5:10 h | 🏔️ 1.071 m | 📉 794 m | Schwierigkeit schwer



Kartengrundlagen: outdooractive Kartografie; ©OpenStreetMap (www.openstreetmap.org) Geodaten © swisstopo

MEINRADWEG 5. Tagesetappe: Fischingen-Einsiedeln

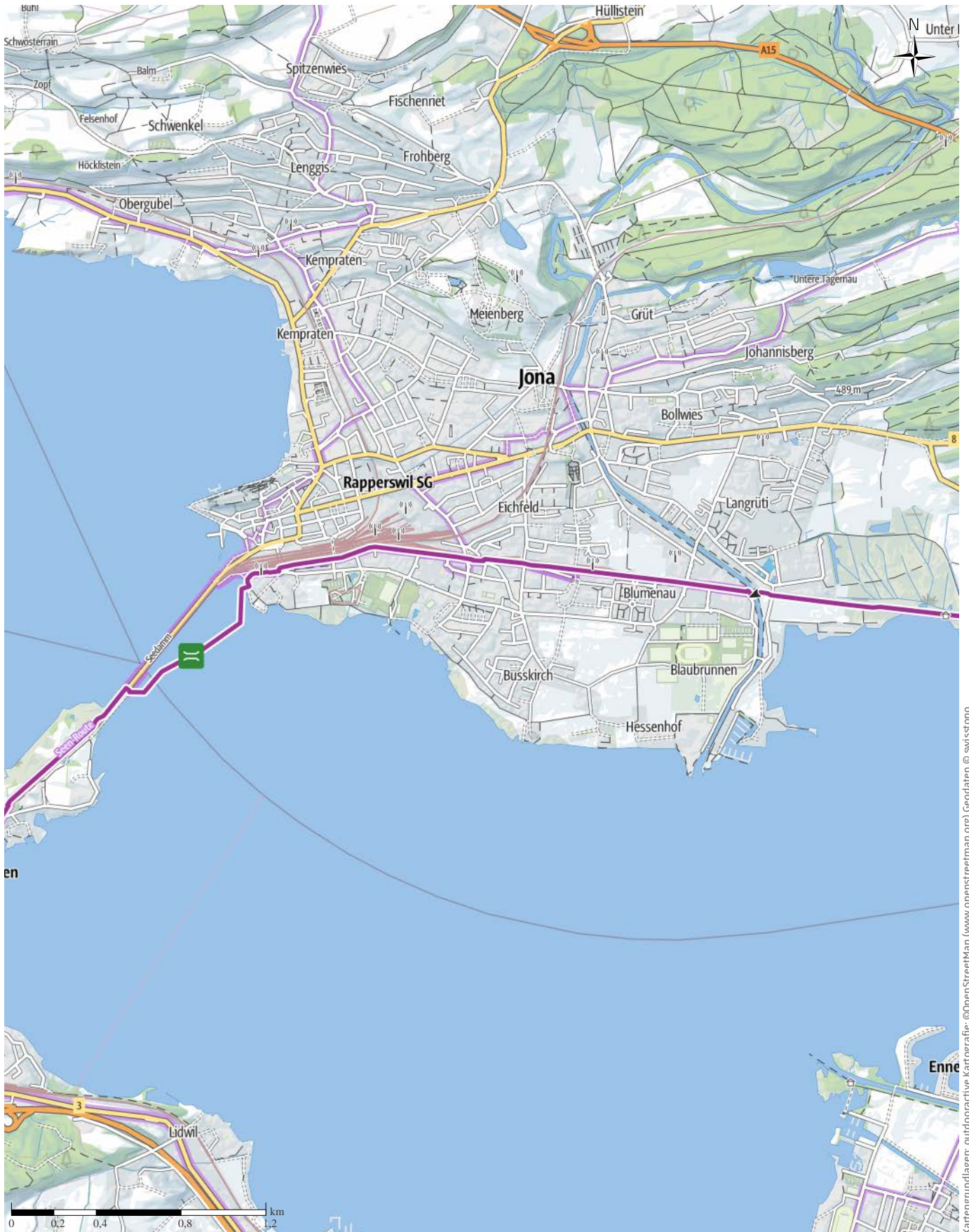
↔ 58,4 km

🕒 5:10 h

▲ 1.071 m

▼ 794 m

Schwierigkeit schwer



Kartengrundlagen: outdooractive Kartografie; ©OpenStreetMap (www.openstreetmap.org) Geodaten © swisstopo

MEINRADWEG 5. Tagesetappe: Fischingen-Einsiedeln

↔ 58,4 km

🕒 5:10 h

⬆️ 1.071 m

⬆️ 794 m

Schwierigkeit schwer



Kartengrundlagen: outdooractive Kartografie; ©OpenStreetMap (www.openstreetmap.org) Geodaten © swisstopo

MEINRADWEG 5. Tagesetappe: Fischingen-Einsiedeln

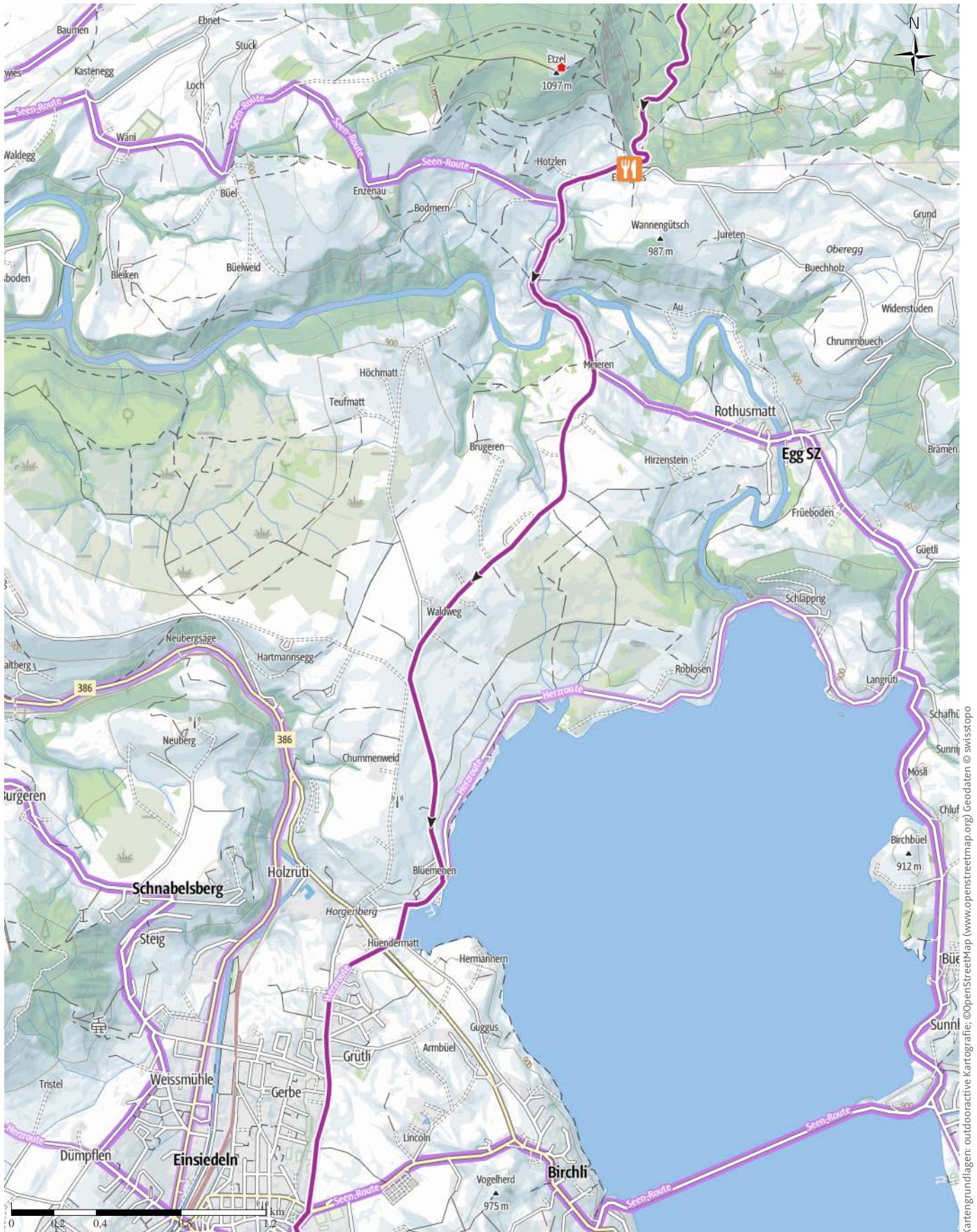
↔ 58,4 km

🕒 5:10 h

▲ 1.071 m

▼ 794 m

Schwierigkeit schwer



Kartengrundlagen: outdooractive Kartografie; ©OpenStreetMap (www.openstreetmap.org) Geodaten © swisstopo

MEINRADWEG 5. Tagesetappe: Fischingen-Einsiedeln

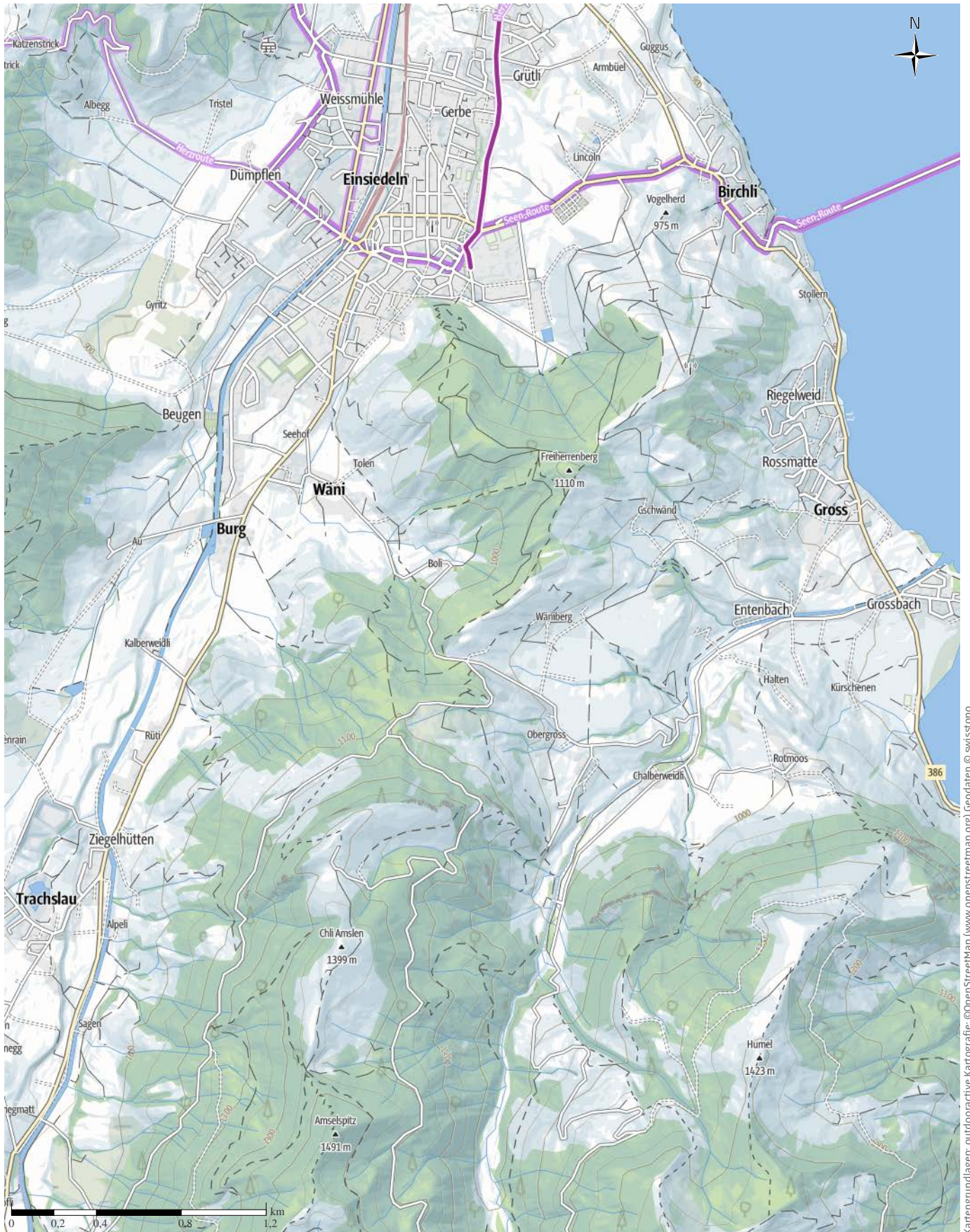
↔ 58,4 km

🕒 5:10 h

▲ 1.071 m

▼ 794 m

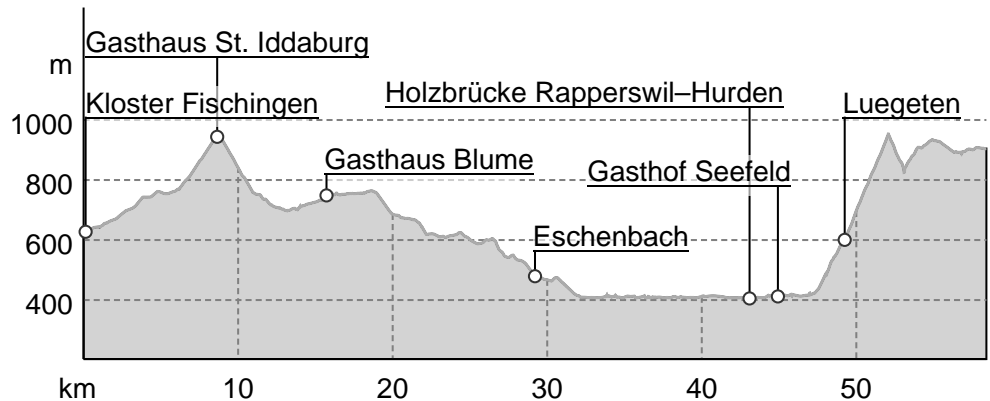
Schwierigkeit schwer



Kartengrundlagen: outdooractive Kartografie; ©OpenStreetMap (www.openstreetmap.org) Geodaten © swisstopo

MEINRADWEG 5. Tagesetappe: Fischingen-Einsiedeln

Höhenprofil



Tourdaten

Radtour

Strecke ↔ 58,4 km

Dauer ⌚ 5:10 h

Aufstieg ▲ 1071 m

Abstieg ▼ 794 m

Schwierigkeit schwer

Kondition ●●●●●●●

Technik ●●●●●●

Höhenlage

953 m

406 m

Beste Jahreszeit

JAN | FEB | MÄR
 APR | MAI | JUN
 JUL | AUG | SEP
 OKT | NOV | DEZ

Bewertungen

Autoren

Erlebnis ●●●●●

Landschaft ●●●●●

Community

Weitere Tourdaten

Eigenschaften

mit Bahn und Bus erreichbar
 aussichtsreich
 Etappentour
 kulturell / historisch

Auszeichnungen

🍷 Einkehrmöglichkeit



MEINRADWEG Rottenburg-Einsiedeln

Aktualisierung: 03.03.2021

Der MEINRADWEG ist ein Radpilgerweg auf den Spuren des heiligen Meinrad von Rottenburg am Neckar nach Einsiedeln in der Schweiz. Er kann in vier oder fünf Etappen gemacht werden und lässt benediktinische Gastfreundschaft erfahren!

Die letzte Etappe des MEINRADWEGS verbindet die Klöster Fischingen und Einsiedeln.

Die vierte (resp. fünfte) Etappe des MEINRADWEGS hat es in sich. Von Fischingen aus geht es auf die Hultegg und von dort wieder hinab nach Fischenthal. Über Eschenbach führt der MEINRADWEG an den Zürichsee. Nach einem Zwischenhalt in Oberbollingen und Wurmsbach steigt man bei Rapperswil vom Sattel und überquert auf dem Pilgersteg den Zürichsee. Für den Etzelpass werden die letzten Energiereserven mobilisiert, ehe man mit dem Kloster Einsiedeln das Ziel des MEINRADWEGS erreicht.

Autorentipp

In Fischingen sind die Klosterkirche und die St. Idda-Kapelle ein Besuch wert. Am Zürichsee sollten das Kloster Wurmsbach und die schöne Altstadt von Rapperswil nicht ausgelassen werden. In Einsiedeln kann die Klosterkirche mit der Gnadenkapelle besucht werden. Zudem besitzt Einsiedeln noch zahlreiche weitere Sehenswürdigkeiten, so dass eine Übernachtung im Klosterdorf mehr als lohnenswert ist.

MEINRADWEG 5. Tagesetappe: Fischingen-Einsiedeln

Sicherheitshinweise

z. B. Zwischen Lissabon und Porto ist die Infrastruktur noch nicht so gut ausgebaut. Die Etappen von einer Unterkunft zur nächsten können dementsprechend lang und abenteuerlich sein.

Informationsmaterial

Weitere Infos und Links

- www.meinradweg.com
- www.klosterfischingen.ch
- www.klostermariazell.ch
- www.rapperswil-zuerichsee.ch/de
- www.stmeinrad.ch
- www.kloster-einsiedeln.ch
- www.eyz.swiss (Tourismusregion Einsiedeln-Ybrig-Zürichsee)

Wegbeschreibung

Start der Tour

Fischingen

Koordinaten:

DD: 47.411710, 8.967848

GMS: 47°24'42.2"N 8°58'04.3"E

UTM: 32T 497574 5250918

w3w: ///erholt.gebaute.neubau

Ende der Tour

Einsiedeln

Wegbeschreibung

Fischingen - Mühlrüti - Hulftegg - Steg im Tösstal - Fischenthal - Gibswil - Wald - Eschenbach - Oberbollingen - Rapperswil - Hurden - Pfäffikon - Etzelpass - Einsiedeln

Auf dieser Etappe verläuft der MEINRADWEG teilweise auf der Töss/Jona-Route, Herz-Route und der Seenroute.

Anreise



Diese Tour ist gut mit Bahn und Bus erreichbar.


Interessante Punkte



 Hotel

1 Kloster Fischingen

8376 Fischingen

 +41 71 978 72 11

info@klosterfischingen.ch

<https://klosterfischingen.ch/>

Quelle: Thurgau Tourismus




 Restaurant

2 Gasthaus St. Iddaburg

Iddaburg 2071

9534 Gähwil

 +41 71 931 12 12

info@iddaburg.ch


<http://www.iddaburg.info>

Quelle: Toggenburg Tourismus



 Restaurant

3 Eschenbach

Quelle:  Outdooractive Redaktion



 Brücke

4 Holzbrücke Rapperswil-Hurden

8640 Rapperswil

<http://www.rapperswil-zuerichsee.ch>

Quelle:  Tourenplaner SCHWEIZ



 Gasthof

5 Gasthof Seefeld

Seedammstrasse 45

8640 Hurden

Quelle: Geschäftsstelle Schwyzer Wanderwege



 Restaurant

6 Restaurant Schützenhaus

Churerstrasse 110

8808 Pfäffikon SZ

Quelle: Geschäftsstelle Schwyzer Wanderwege



 Restaurant

7 Luegeten

Quelle:  Outdooractive Redaktion




 Restaurant

8 Gasthaus St. Meinrad

MEINRADWEG 5. Tagesetappe: Fischingen-Einsiedeln

Etzel 12

8847 Egg SZ

 +41 (0) 55 412 25 34

gasthaus@stmeinrad.ch

<http://www.stmeinrad.ch>

Quelle:  Tourenplaner SCHWEIZ

Tour zum Mitnehmen für iPhone und Android



QR-Code scannen und diese Tour offline speichern, mit Freunden teilen und mehr.

Webseite

<https://out.ac/dEOuv>