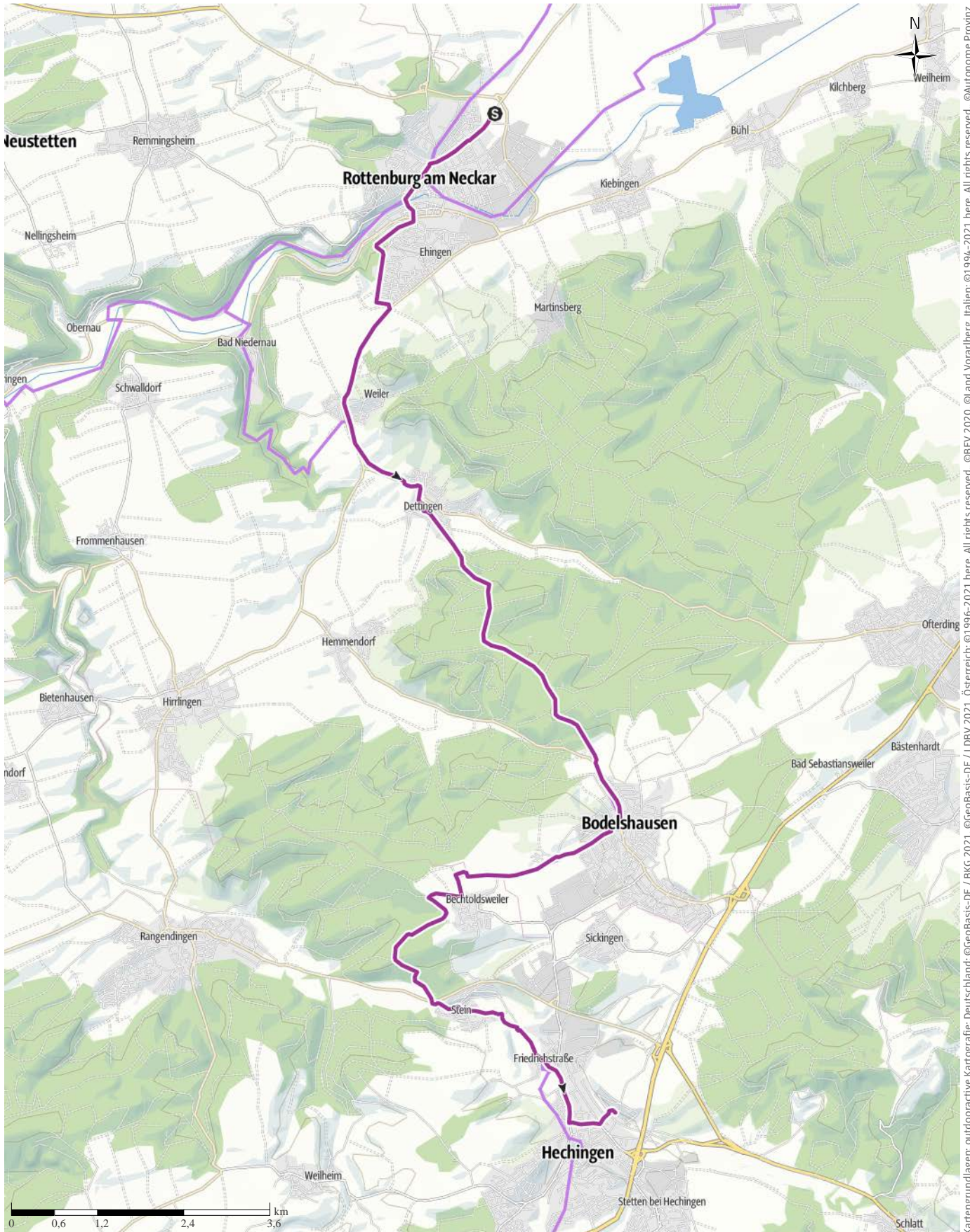


TOP MEINRADWEG - 1. Tagesetappe: Rottenburg-Hechingen

↔ 23,2 km | ⌚ 1:50 h | ▲ 406 m | ▼ 240 m | Schwierigkeit leicht



Kartengrundlagen: outdooractive Kartografie; Deutschland: ©GeoBasis-DE / BKG 2021, ©GeoBasis-DE / LDBV 2021, Österreich: ©1996-2021 here, All rights reserved, ©BBV 2020, ©Land Vorarlberg, Italien: ©1994-2021 here, All rights reserved, ©Autonome Provinz Bozen – Südtirol – Abteilung Natur, Landschaft und Raumentwicklung, ©Cartago S.R.L. Kartengrundlagen: outdooractive Kartografie; ©OpenStreetMap (www.openstreetmap.org)

TOP MEINRADWEG - 1. Tagesetappe: Rottenburg-Hechingen

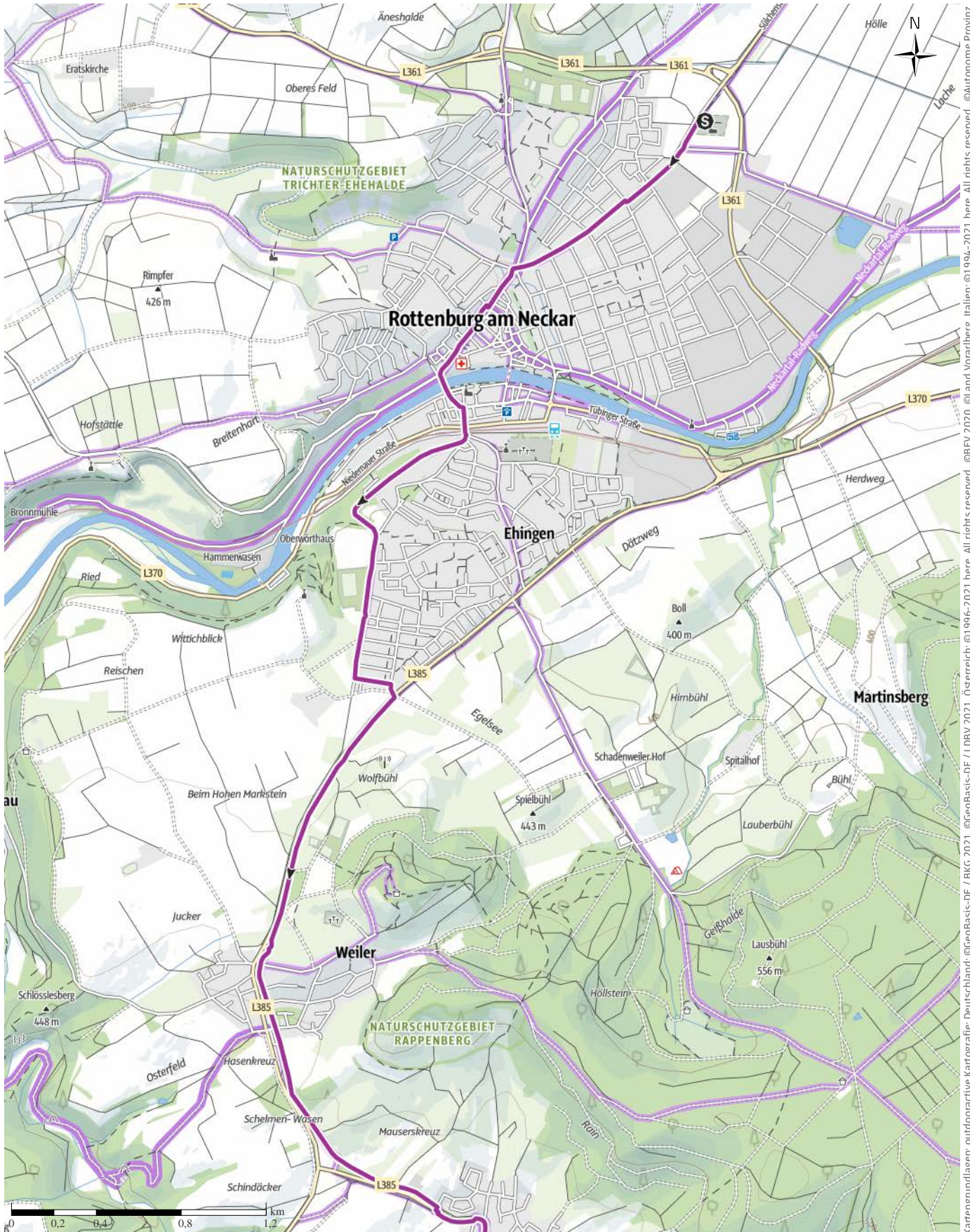
↔ 23,2 km

🕒 1:50 h

📏 406 m

📏 240 m

Schwierigkeit leicht



Kartengrundlagen: outdooractive Kartografie; Deutschland: ©GeoBasis-DE / BKG 2021, ©GeoBasis-DE / LDBV 2021, Österreich: ©1996-2021 here, All rights reserved. ©BBV 2020, ©Land Vorarlberg, Italien: ©1994-2021 here, All rights reserved. ©Autonome Provinz Bozen – Südtirol – Abteilung Natur, Landschaft und Raumentwicklung, ©Cartago S.R.L. Kartengrundlagen: outdooractive Kartografie; ©OpenStreetMap (www.openstreetmap.org)

TOP MEINRADWEG - 1. Tagesetappe: Rottenburg-Hechingen

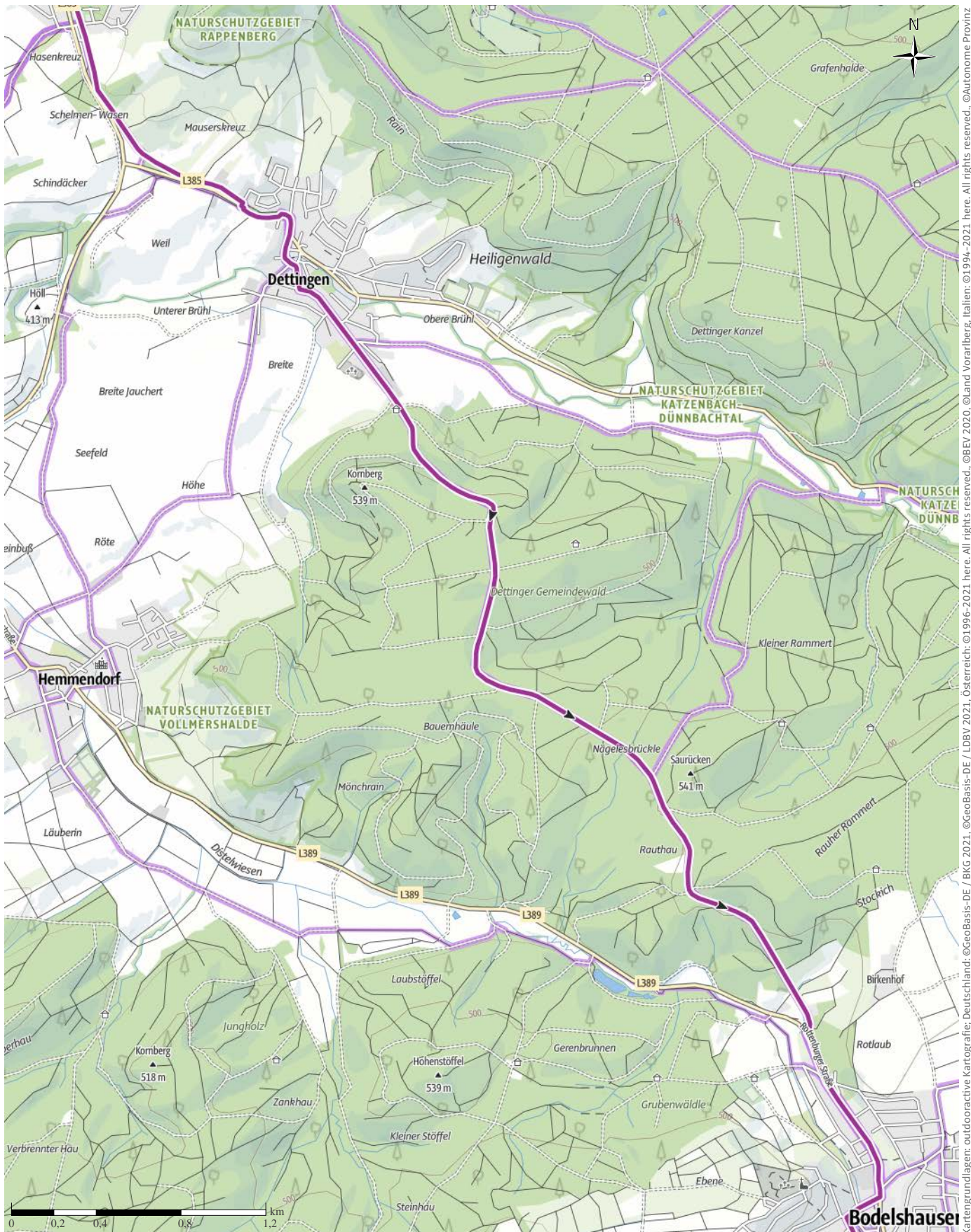
↔ 23,2 km

🕒 1:50 h

▲ 406 m

▼ 240 m

Schwierigkeit leicht



©Autonome Provinz Bozen – Südtirol – Abteilung Natur, Landschaft und Raumentwicklung, ©Cartago S.R.L. Kartengrundlagen: outdooractive Kartografie, ©OpenStreetMap (www.openstreetmap.org) Kartengrundlagen: outdooractive Kartografie; Deutschland: ©GeoBasis-DE / LDBV 2021, Österreich: ©1996-2021 here, All rights reserved, ©BBE 2020, ©Land Vorarlberg, Italien: ©1994-2021 here, All rights reserved.

TOP MEINRADWEG - 1. Tagesetappe: Rottenburg-Hechingen

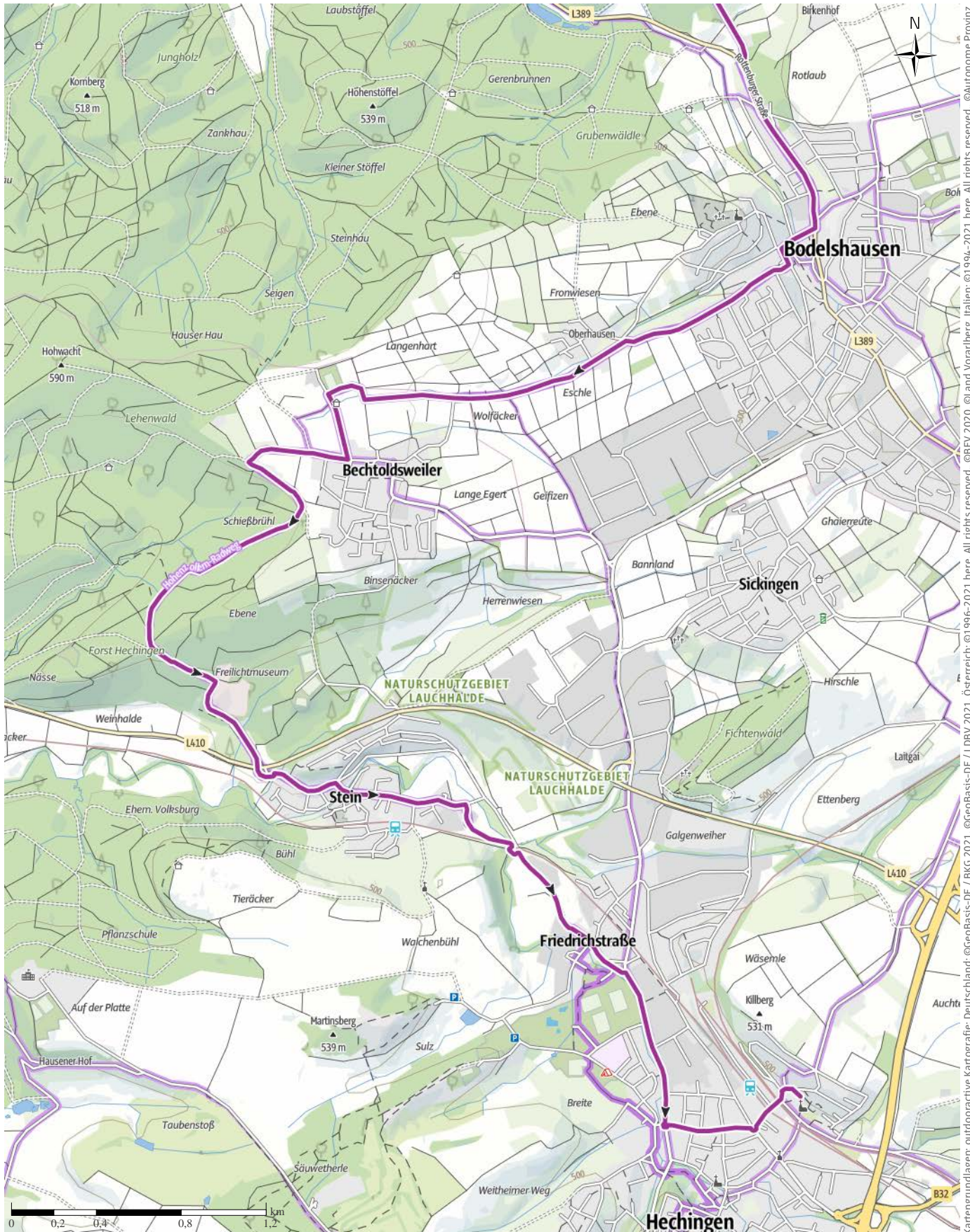
↔ 23,2 km

🕒 1:50 h

⬆️ 406 m

⬆️ 240 m

Schwierigkeit leicht



Bozen – Südtirol – Abteilung Natur, Landschaft und Raumentwicklung, © Cartago S.R.L. Kartengrundlagen: outdooractive Kartografie; © OpenStreetMap (www.openstreetmap.org) Kartengrundlagen: outdooractive Kartografie; Deutschland: ©GeoBasis-DE / BKG 2021, ©GeoBasis-DE / LDBV 2021, Österreich: ©1996-2021 here, All rights reserved, ©BBEV 2020, ©Land Vorarlberg, Italien: ©1994-2021 here, All rights reserved, ©Autonome Provinz

TOP MEINRADWEG - 1. Tagesetappe: Rottenburg-Hechingen

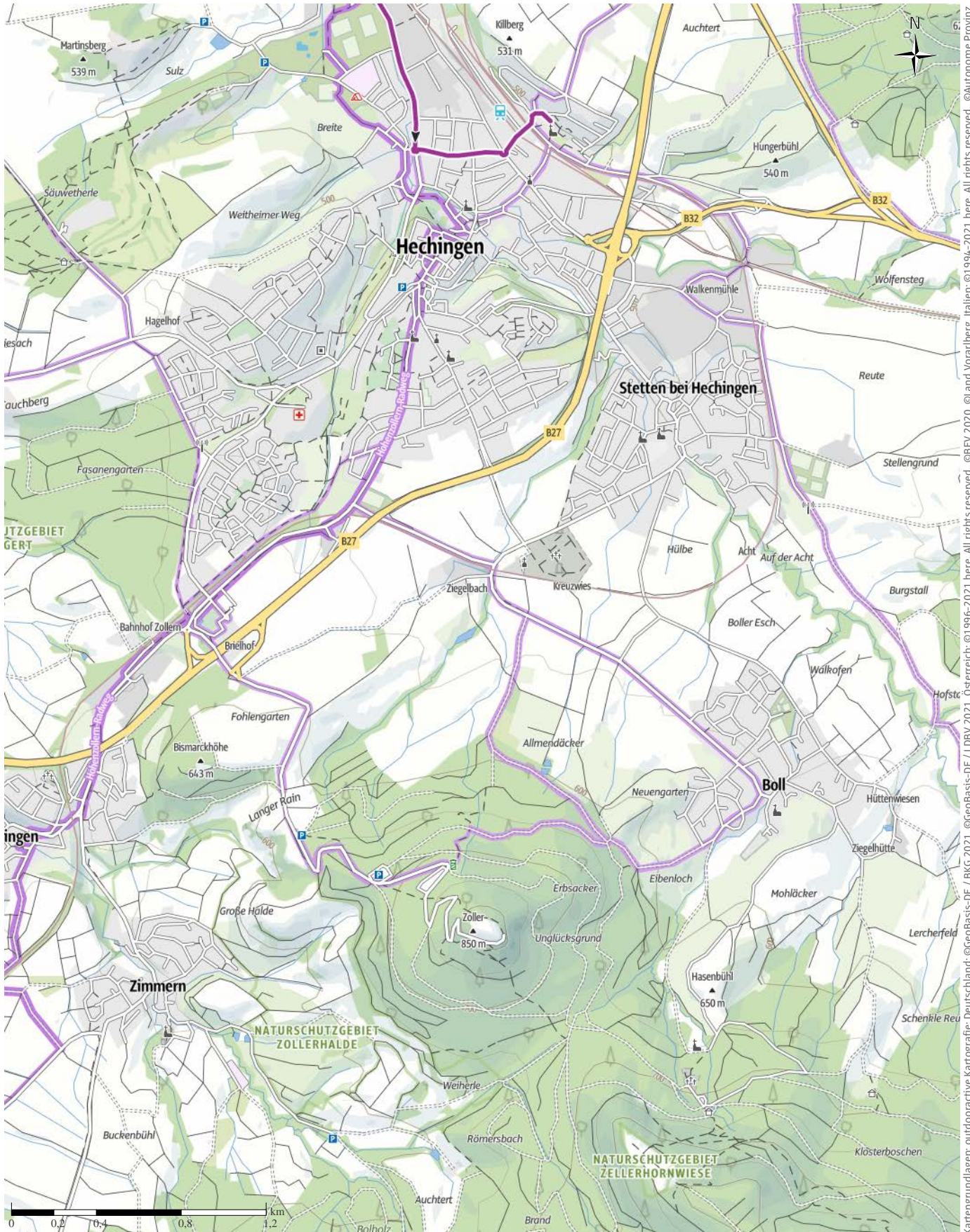
↔ 23,2 km

🕒 1:50 h

▲ 406 m

▼ 240 m

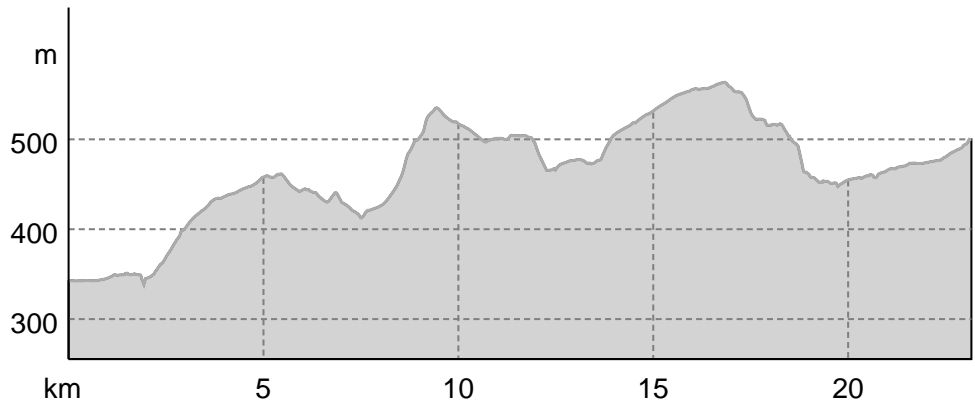
Schwierigkeit leicht



Kartengrundlagen: outdooractive Kartografie; Deutschland: ©GeoBasis-DE / BKG 2021, ©GeoBasis-DE / LDVB 2021, Österreich: ©1996-2021 here, All rights reserved, ©BBEV 2020, ©Land Vorarlberg, Italien: ©1994-2021 here, All rights reserved, ©Autonome Provinz Bozen – Südtirol – Abteilung Natur, Landschaft und Raumentwicklung, © Cartago S.R.L. Kartengrundlagen: outdooractive Kartografie; ©OpenStreetMap (www.openstreetmap.org)

TOP MEINRADWEG - 1. Tagesetappe: Rottenburg-Hechingen

Höhenprofil



Tourdaten

Radtour

Strecke ↔ 23,2 km

Dauer ⌚ 1:50 h

Aufstieg ▲ 406 m

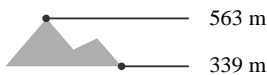
Abstieg ▼ 240 m

Schwierigkeit leicht

Kondition ●●●●●●

Technik ●●●●●●

Höhenlage



Beste Jahreszeit

JAN | FEB | MÄR
 APR | MAI | JUN
 JUL | AUG | SEP
 OKT | NOV | DEZ

Bewertungen

Autoren

Erlebnis ●●●●●●

Landschaft ●●●●●●

Community

Tour (1) ★★★★★

Weitere Tourdaten

Eigenschaften

mit Bahn und Bus erreichbar

Etappentour

kulturell / historisch

Auszeichnungen

🍴 Einkehrmöglichkeit

👨👩👧👦 familienfreundlich



MEINRADWEG
 Rottenburg-Einsiedeln

Aktualisierung: 02.03.2021

Der MEINRADWEG ist ein Radpilgerweg auf den Spuren des heiligen Meinrad von Rottenburg am Neckar nach Einsiedeln in der Schweiz. Er kann in vier oder fünf Etappen gemacht werden und lässt benediktinische Gastfreundschaft erfahren!

Die erste Tagesetappe führt von Rottenburg am

Neckar nach Hechingen.

Etappe 1.1 - Rottenburg-Hechingen

Die erste Etappe des MEINRADWEGS führt von der Sülchenkirche etwas ausserhalb von Rottenburg nach Weiler und von dort dem Hohenzollern-Radweg entlang über Dettingen und Bodelshausen nach Hechingen zum Bildungshaus St. Luzen. Radfahrer mit guter Kondition oder E-Bike können an diese Etappe die Strecke Hechingen-Beuron (Etappe 1.2) anhängen, was dann eine Gesamtstrecke von rund 90 Kilometer ergibt. Für einen gemütlichen Beginn des MEINRADWEGS empfiehlt sich eine Übernachtung in Hechingen.

Autorentipp

Sowohl Rottenburg als auch Hechingen besitzen eine schöne Altstadt, die zum Bummeln und Verweilen einladen. Wer diese Städte mit ihren Sehenswürdigkeiten (Sülchenkirche in Rottenburg, Museen...) geniessen möchte, sollte in Hechingen die erste

TOP MEINRADWEG - 1. Tagesetappe: Rottenburg-Hechingen

Etappe abschliessen.

Informationsmaterial**Weitere Infos und Links**

- www.meinradweg.com
- www.wtg-rottenburg.de
- www.suelchen-museum.de
- www.hechingen.de
- www.burg-hohenzollern.com
- www.luzen.de

Wegbeschreibung**Start der Tour**

Sülchenkirche, Rottenburg am Neckar

Koordinaten:

DD: 48.485682, 8.948472

GMS: 48°29'08.5"N 8°56'54.5"E

UTM: 32U 496192 5370285

w3w: ///knien.frisur.erwirken

Ende der Tour

St. Luzen, Hechingen

Wegbeschreibung

Rottenburg - Weiler - Dettingen - Bodelshausen - Hechingen

Von Weiler bis Hechingen dem Hohenzollern-Radweg entlang.

Anreise

Diese Tour ist gut mit Bahn und Bus erreichbar.

Öffentliche Verkehrsmittel

Rottenburg am Neckar, der Startpunkt des MEINRADWEGS ist gut mit der Bahn erreichbar. Die Sülchenkirche liegt wenige Minuten vom Stadtzentrum entfernt.

Tour zum Mitnehmen für iPhone und Android

QR-Code scannen und diese Tour offline speichern, mit Freunden teilen und mehr.

Webseite

<https://out.ac/d7hKK>